

511041



RESOLUCIÓN EXENTA N°015/ 009

09 ENE 2024

REF.: ESTABLECE MONTOS Y NORMAS SOBRE RECURSOS QUE LA JUNTA NACIONAL DE JARDINES INFANTILES PODRÁ TRANSFERIR MENSUALMENTE A ENTIDADES PÚBLICAS O PRIVADAS SIN FINES DE LUCRO QUE SE INDICAN, PARA LA CONTINUIDAD DE FUNCIONAMIENTO DE JARDINES INFANTILES.

SANTIAGO, 05 ENE 2024

VISTOS: La Ley N°17.301, que crea la Corporación denominada Junta Nacional de Jardines Infantiles y el Decreto Supremo N°1.574 de 1971 de Educación que aprueba su Reglamento; la Ley N°21.640 de Presupuestos del Sector Público para el año 2024; la Ley N°19.862 que establece el Registro de Entidades Beneficiarias de Fondos Públicos, y el Decreto Supremo N°375, del Ministerio de Hacienda, que establece su Reglamento; la Ley N°19.880 que establece Bases de los Procedimientos Administrativos que rigen los actos de los Órganos de la Administración del Estado; el Decreto Supremo N°67 de 2010, del Ministerio de Educación, que reglamenta la transferencia de fondos de la Junta Nacional de Jardines Infantiles a entidades sin fines de lucro que creen, mantengan y/o administren jardines infantiles, y los Decretos Supremos N°05 de 2013, N°61 de 2014, N°487 de 2015, N°078 de 2020 y Nros. 033 y 034 de 2021, del mismo origen, que lo modifican; la Ley N°20.903 que crea el Sistema de Desarrollo Profesional Docente; la Ley N°20.905 sobre pago asignación al personal que se desempeña en establecimientos de educación parvularia financiados por Junji; la Ley N°21.109 que entrega beneficios remuneratorios al personal asistente de la educación que se desempeña en jardines infantiles, administrados por municipios, corporaciones municipales y servicios locales de educación; la Ley N°21.040 que Crea el Sistema de Educación Pública; las Resoluciones Nros. 7 de 2019 y 14 de 2022 de la Contraloría General de la República y los demás antecedentes tenidos a la vista.

CONSIDERANDO:

1.- Que, la Ley N°21.640 de Presupuestos del Sector Público para el año 2024, en su Partida 09, Capítulo 11, Programa 01, Subtítulo 24, ítem 03 y asignación 170, Glosa 06, dispone que la transferencia de fondos se regirá por el Decreto N°67 de Educación de 2010 y sus modificaciones. Asimismo, y a contar de la fecha de publicación de esta ley y mediante una o más Resoluciones dictadas por el Servicio y visadas por la Dirección de Presupuestos, se establecerán los montos de recursos mensuales que podrán transferirse a cada institución, en relación al número de párvulos que asisten a los establecimientos de educación parvularia;

2.- Que, el Decreto N°67 de 2010, del Ministerio de Educación, establece entre otros, el tipo de instituciones con quienes la Junta Nacional de Jardines Infantiles podrá suscribir convenios para transferirles recursos destinados a crear, mantener y/o administrar jardines infantiles, las condiciones

básicas de los mismos, las modalidades de atención de los niños, la forma en que se determinaran los recursos a entregar y la modalidad de rendición del uso de los recursos entregados;

3.- Que, el Art. 6° de la Ley N°19.862, que establece registros de las personas jurídicas receptoras de fondos públicos, dispone que "a las entidades a las que se refiere esta ley sólo se les podrá entregar recursos públicos o conceder franquicias tributarias una vez que se encuentren inscritas;

4.- Que, cabe consignar lo dispuesto en el artículo 52 de la ley N°19.880 que establece bases de los procedimientos administrativos que rigen los actos de los órganos de la Administración del Estado, en relación a los efectos del acto administrativo en cuanto al tiempo, norma que establece que éstos podrán tener efecto retroactivo cuando produzcan consecuencias favorables para los interesados y no lesionen derechos de terceros;

5.- Que, en la especie se reúnen los supuestos planteados por la norma citada precedentemente, toda vez que inequívocamente produce consecuencias favorables para los interesados, esto es, las entidades administradoras a quienes se efectuará la transferencia de fondos, más aún si estos van destinados al financiamiento de jardines infantiles orientados a la atención de párvulos en condiciones de pobreza y/o vulnerabilidad social;

6.- Que, las instituciones que se autorizan e individualizan en la presente resolución corresponden en su totalidad a entidades ya autorizadas en resoluciones de la misma naturaleza durante el ejercicio presupuestario del año 2023 y anteriores;

7.- Que, no se vislumbra circunstancia alguna que importe lesionar derechos de terceros;

8.- Que, por lo anterior es necesario dictar el acto administrativo correspondiente que contenga las entidades beneficiarias de fondos en transferencia de la Junta Nacional de Jardines Infantiles a contar del 01 de enero de 2024, con los montos unitarios actualizados para dicho período;

9.- Que, el presente documento está exento del trámite de toma de razón conforme lo establecido por la Contraloría General de la República mediante resoluciones exentas Nros. 7 de 2019 y 14 de 2022, de la Contraloría General de la República.

RESUELVO:

ARTÍCULO PRIMERO: ESTABLÉCESE por Región, en listado adjunto, la nómina de entidades públicas y privadas a las cuales la Junta Nacional de Jardines Infantiles transferirá mensualmente las cantidades que en cada caso se indican, desde enero a diciembre de 2024 para la continuidad de funcionamiento de jardines infantiles clásicos con jornada completa, en los niveles de sala cuna menor, sala cuna mayor, sala cuna heterogénea, medio menor, medio mayor, medio mixto, primer nivel de transición, segundo nivel de transición y nivel heterogéneo que comprende párvulos de los niveles medio menor, medio mayor y de transición, en aquellos casos que no es posible, por razones de demanda, formar niveles independientes, y bajo la modalidad de jardín infantil con Jornada Especial en los niveles de sala cuna, nivel medio, nivel transición y/o nivel heterogéneo:

I - REGION DE TARAPACA

N°	COMUNA	TI-PO	RUT.	CONTRAPARTE	CÓDIGO	DIRECCIÓN ESTABLECIMIENTO	CAPACIDAD											TOT. CAP.	VALORES						
							S.C. (-)	S.C. (+)	SC Mixta	TOT. S.C.	M. (-)	M. (+)	M. Mixto	Het.	TOT. N.M. / HET	Tr. 1	Tr. 2		TOT. TR.	S. C.	N.M. Tr. Y Het.	S. C. 1,2	N.M. Tr. Y Het. 1,2	S. C. 1,2	N.M. Tr. Y Het. 1,2
1	Alto Hospicio	N	71.839.500-3	Asociación Cristiana de Jóvenes	1107014	Avenida Cerro Esmeralda N°2815	0	52	12	64	32	32	0	64	128	0	0	0	192	276.899	177.439	0	0	0	0
2	Alto Hospicio	N	81.496.800-6	Fundación Hogar de Cristo	1107013	Avenida Chijo S/N°	18	36	0	54	64	32	0	0	96	0	0	0	150	276.899	177.439	0	0	0	0
3	Alto Hospicio	N	81.496.800-6	Fundación Hogar de Cristo	1107026	calle Iquique N°4505	20	20	0	40	32	32	0	0	64	0	0	0	104	276.899	177.439	0	0	0	0
4	Alto Hospicio	N	61.980.910-6	Servicio Local de Educación Pública Iquique	1107008	Avda. Los Alamos N°2810	18	18	0	36	24	24	0	0	48	0	0	0	84	276.899	177.439	0	0	0	0
5	Alto Hospicio	N	61.980.910-6	Servicio Local de Educación Pública Iquique	1107016	Avenida Los Aromos N°3895	18	20	0	38	24	24	0	0	48	0	0	0	86	276.899	177.439	0	0	0	0
6	Alto Hospicio	N	61.980.910-6	Servicio Local de Educación Pública Iquique	1107017	calle Los Gañadales con Pje. Las Frutillas S	18	18	0	36	32	32	0	32	96	0	0	0	132	276.899	177.439	0	0	0	0
7	Alto Hospicio	N	61.980.910-6	Servicio Local de Educación Pública Iquique	1107018	pasaje Los Naranjos N°3389	18	18	0	36	32	32	0	0	64	0	0	0	100	276.899	177.439	0	0	0	0
8	Alto Hospicio	N	61.980.910-6	Servicio Local de Educación Pública Iquique	1107019	Avda. La Pampa N°3624	0	18	18	36	32	0	0	32	64	0	0	0	100	276.899	177.439	0	0	0	0
9	Alto Hospicio	N	61.980.910-6	Servicio Local de Educación Pública Iquique	1107020	calle La Serena con pasaje Vallena	0	18	18	36	0	0	0	32	32	0	0	0	68	276.899	177.439	0	0	0	0
10	Alto Hospicio	N	61.980.910-6	Servicio Local de Educación Pública Iquique	1107021	Los Nogales N°3017 con Los Alamos	14	14	0	28	0	0	0	24	24	0	0	0	52	276.899	177.439	0	0	0	0
11	Alto Hospicio	N	61.980.910-6	Servicio Local de Educación Pública Iquique	1107022	Javiera Carrera con Lenca Franulic	20	20	20	60	32	32	0	0	64	0	0	0	124	276.899	177.439	0	0	0	0
12	Alto Hospicio	N	61.980.910-6	Servicio Local de Educación Pública Iquique	1107023	Pje. Noursega esquina Pje. Bélgica	20	20	0	40	32	32	0	0	64	0	0	0	104	276.899	177.439	0	0	0	0
13	Alto Hospicio	N	61.980.910-6	Servicio Local de Educación Pública Iquique	1107024	calle México esquina calle Madaga	20	20	0	40	32	32	0	0	64	0	0	0	104	276.899	177.439	0	0	0	0
14	Alto Hospicio	N	61.980.910-6	Servicio Local de Educación Pública Iquique	1107025	Manzana 62, al Oriente con calle 17 y al po	0	20	20	40	32	0	0	32	64	0	0	0	104	276.899	177.439	0	0	0	0
15	Alto Hospicio	N	61.980.910-6	Servicio Local de Educación Pública Iquique	1107028	El Mirador con Avda. Pampa Unión S	20	20	0	40	32	32	0	0	64	0	0	0	104	276.899	177.439	0	0	0	0
16	Camiña	ZE	69.251.100-k	I. Municipalidad de Camiña	1402006	Rotonda acceso a Camiña	0	0	12	12	0	0	0	12	12	0	0	0	24	0	0	539.954	346.007	431.963	276.805
17	Colchane	ZE	69.250.400-3	I. Municipalidad de Colchane	1403005	costado Gimnasio Techado	0	0	12	12	0	0	0	14	14	0	0	0	26	0	0	539.954	346.007	431.963	276.805
18	Iquique	N	81.496.800-6	Fundación Hogar de Cristo	1101034	Libertad N°781 (Liceo Politécnico)	0	18	18	36	0	0	0	0	0	0	0	0	36	276.899	0	0	0	0	0
19	Iquique	N	71.839.500-3	Asociación Cristiana de Jóvenes	1101037	Anibal Pinto N°955	14	14	0	28	0	0	0	24	24	0	0	0	52	276.899	177.439	0	0	0	0
20	Iquique	N	71.839.500-3	Asociación Cristiana de Jóvenes	1101038	Vía local con Presidente Balmaceda	20	20	0	40	32	32	0	0	64	0	0	0	104	276.899	177.439	0	0	0	0
21	Pica	R	69.010.400-8	I. Municipalidad de Pica	1405001	Barbosa esquina Bolívar 5/N°	0	20	20	40	32	32	0	32	96	0	0	0	136	0	0	415.349	266.159	332.279	212.927
22	Pozo Almonte	R	73.929.600-5	Fundación Niños en La Huella	1401003	Pje. Manuel Ruminot S/N°, Villa 2	0	18	18	36	24	24	0	0	48	0	0	0	84	0	0	415.349	266.159	332.279	212.927
23	Pozo Almonte	R	73.929.600-5	Fundación Niños en La Huella	1401004	Avda. La Paz con Salitrosa La Caruña, Pob	18	18	0	36	32	32	0	0	64	0	0	0	100	0	0	415.349	266.159	332.279	212.927
							864								1.306			0	2.170						

II - REGION DE ANTOFAGASTA

1	Antofagasta	N	71.102.600-2	Corporación Municipal de Desar	2101015	Farolito N°1440, Pob. Raúl Silva F	0	20	20	40	32	32	0	0	64	32	0	32	136	269.747	172.802	0	0	0	0
2	Antofagasta	N	71.102.600-2	Corporación Municipal de Desar	2101016	Independencia N°1565, Pob. Pedro	0	14	14	28	0	0	0	30	30	0	0	0	58	269.747	172.802	0	0	0	0
3	Antofagasta	N	71.102.600-2	Corporación Municipal de Desar	2101017	San Francisco N°655, Población La	0	0	14	14	0	0	0	32	32	0	0	0	46	269.747	172.802	0	0	0	0

4	Antofagasta	N	71.102.600-2	Corporación Municipal de Desa	2101018	San Miguel N°625, Población Libe	0	0	20	20	0	0	0	0	0	0	0	0	0	20	269.747	0	0	0	0	0
5	Antofagasta	N	71.102.600-2	Corporación Municipal de Desa	2101047	Pasaje Pampa Unión N° 9550, Pob	0	0	20	20	0	0	0	32	32	0	0	0	0	52	269.747	172.802	0	0	0	0
6	Antofagasta	N	71.102.600-2	Corporación Municipal de Desa	2101048	Los Cerrillos N°1662, Villa Consta	0	0	20	20	0	0	0	32	32	0	0	0	0	52	269.747	172.802	0	0	0	0
7	Antofagasta	N	71.102.600-2	Corporación Municipal de Desa	2101049	El Abra N°745, Población Rendic	0	0	20	20	0	0	0	32	32	0	0	0	0	52	269.747	172.802	0	0	0	0
8	Antofagasta	N	71.102.600-2	Corporación Municipal de Desa	2101050	Ana María Ibaceta N°7585, Villa I	20	20	0	40	32	32	0	0	64	0	0	0	0	104	269.747	172.802	0	0	0	0
9	Antofagasta	N	71.102.600-2	Corporación Municipal de Desa	2101051	Clodomiro Rozas N°720, Villa Las	20	20	0	40	32	32	0	0	64	0	0	0	0	104	269.747	172.802	0	0	0	0
10	Antofagasta	N	71.102.600-2	Corporación Municipal de Desa	2101057	Avenida Universidad de Antofaga	20	20	0	40	32	32	0	0	64	0	0	0	0	104	269.747	172.802	0	0	0	0
11	Antofagasta	N	81.496.800-6	Fundación Hogar de Cristo	2101014	Montevideo N°831, Población Or	0	0	14	14	24	32	0	0	56	0	0	0	0	70	269.747	172.802	0	0	0	0
12	Antofagasta	N	70.023.000-7	Ejército de Salvación	2101034	Castro N°5193	0	0	0	0	0	20	0	0	20	20	30	50	70	0	172.802	0	0	0	0	
13	Antofagasta	N	81.518.400-9	Universidad Católica del Norte	2101043	Carlos Pezoa Véliz N° 0523	6	18	0	24	0	0	0	32	32	0	0	0	0	56	269.747	172.802	0	0	0	0
14	Calama	N	70.954.900-6	Corporación Municipal de Desa	2201002	Chacabuco N°3047, Población 23 d	20	20	0	40	32	32	0	0	64	0	0	0	0	104	269.747	172.802	0	0	0	0
15	Calama	N	70.954.900-6	Corporación Municipal de Desa	2201003	Guatemala N°3686, Población Ind	20	20	0	40	32	32	0	32	96	0	0	0	0	136	269.747	172.802	0	0	0	0
16	Calama	N	70.954.900-6	Corporación Municipal de Desa	2201004	Pasaje Tirana N°2501, Pob. Indepe	20	20	0	40	0	0	0	32	32	0	0	0	0	72	269.747	172.802	0	0	0	0
17	Calama	N	70.954.900-6	Corporación Municipal de Desa	2201005	Pje. Petrohué Sur N°3350	0	0	20	20	0	0	0	0	0	0	0	0	0	20	269.747	0	0	0	0	0
18	Calama	N	70.954.900-6	Corporación Municipal de Desa	2201006	Clotario Blest N°2903, Pob. Gladys	20	20	0	40	32	32	0	0	64	0	0	0	0	104	269.747	172.802	0	0	0	0
19	Calama	N	70.954.900-6	Corporación Municipal de Desa	2201007	Pasaje Isabel La Católica Sur N° 25	0	0	20	20	0	0	0	32	32	0	0	0	0	52	269.747	172.802	0	0	0	0
20	Calama	N	70.954.900-6	Corporación Municipal de Desa	2201008	Vasco de Gama N° 3766, Población	20	20	0	40	32	32	0	0	64	0	0	0	0	104	269.747	172.802	0	0	0	0
21	Calama	N	70.954.900-6	Corporación Municipal de Desa	2201009	Aníbal Pinto N°2230, Población Te	0	0	20	20	0	0	0	30	30	0	0	0	0	50	269.747	172.802	0	0	0	0
22	Calama	N	70.954.900-6	Corporación Municipal de Desa	2201010	Frankfurt N°3766, Población René	20	20	0	40	0	0	0	32	32	0	0	0	0	72	269.747	172.802	0	0	0	0
23	Calama	N	81.496.800-6	Fundación Hogar de Cristo	2201011	Petrohué N°3298, Pob. Nueva Ale	0	0	0	0	0	0	0	32	32	0	0	0	0	32	0	172.802	0	0	0	0
24	Mejillones	N	69.020.400-2	I. Municipalidad de Mejillones	2102001	O'Higgins N°810, Pob. Ampliación	20	17	17	54	32	32	0	32	96	0	0	0	0	150	269.747	147.927	0	0	0	0
25	Mejillones	N	69.020.400-2	I. Municipalidad de Mejillones	2102020	Zenón Ortiz N°1136, Sector Ampli	0	0	0	0	32	32	0	0	64	0	0	0	0	64	0	172.802	0	0	0	0
26	Taltal	N	69.020.500-9	I. Municipalidad de Taltal	2104002	Pje. La Puntilla N°249	0	0	20	20	0	0	0	0	0	0	0	0	0	20	269.747	0	0	0	0	0
27	Taltal	N	69.020.500-9	I. Municipalidad de Taltal	2104003	Arturo Prat N°101, Población Alg	0	20	0	20	0	0	0	32	32	0	0	0	0	52	269.747	172.802	0	0	0	0
28	Tocopilla	N	81.496.800-6	Fundación Hogar de Cristo	2301032	Ignacio Serrano N°1248	0	0	0	0	0	0	0	32	32	0	0	0	0	32	0	172.802	0	0	0	0
29	Tocopilla	N	69.020.100-3	I. Municipalidad de Tocopilla	2301034	Paquica N°577, Población Pacífico	14	14	0	28	32	32	0	0	64	0	0	0	0	92	269.747	172.802	0	0	0	0
										742						1.256			82	2.080						

III - REGION DE ATACAMA

1	Caldera	N	62.000.810-9	Servicio Local de Educación Pública	3102006	Avda. Batallones Atacama N°1100	0	0	20	20	0	0	28	0	28	0	0	0	0	48	260.012	137.123	0	0	0	0
2	Caldera	N	62.000.810-9	Servicio Local de Educación Pública	3102007	Playa Chorrillos N°962, Villa Las	18	20	0	38	0	0	28	0	28	0	0	0	0	66	260.012	137.123	0	0	0	0
3	Caldera	N	62.000.810-9	Servicio Local de Educación Pública	3102008	Playa Chorrillos N°616, Villa Las	14	20	0	34	0	0	28	0	28	0	0	0	0	62	260.012	137.123	0	0	0	0
4	Copiapó	N	70.023.000-7	Ejército de Salvación	3101022	Avda. Carlos Condell N°1535, Villa L	0	0	0	0	0	0	0	32	32	0	0	0	0	32	0	137.123	0	0	0	0

5	Copiapó	N	62.000.810-9	Servicio Local de Educación Pública	3101019	pasaje Motibocrita N°1871, Villa Las Minas	0	0	0	0	0	0	32	0	32	0	0	0	32	0	137.123	0	0	0	0
6	Copiapó	N	62.000.810-9	Servicio Local de Educación Pública	3101020	Vicuña N°524, Población El Palom	0	20	20	40	32	32	32	32	128	0	0	0	168	260.012	137.123	0	0	0	0
7	Copiapó	N	62.000.810-9	Servicio Local de Educación Pública	3101030	Fundo Palermo N°610, Pob. El Pa	20	20	0	40	0	0	0	32	32	0	0	0	72	260.012	137.123	0	0	0	0
8	Copiapó	N	62.000.810-9	Servicio Local de Educación Pública	3101031	Pedro Lagos N°2962, Pob. Manuel Ros	0	0	20	20	0	0	32	0	32	0	0	0	52	260.012	137.123	0	0	0	0
9	Copiapó	N	62.000.810-9	Servicio Local de Educación Pública	3101033	Tantacuna N°878, Villa Llanos de	0	0	20	20	0	0	32	0	32	0	0	0	52	260.012	137.123	0	0	0	0
10	Copiapó	R	62.000.810-9	Servicio Local de Educación Pública	3101034	Calle San Francisco N°50, Villa Pablo	0	0	20	20	0	0	32	0	32	0	0	0	52	0	0	390.018	250.685	312.014	200.548
11	Copiapó	N	62.000.810-9	Servicio Local de Educación Pública	3101036	Pje. Llanos de Copiapó N°737, Villa Llanos	0	0	20	20	0	0	32	0	32	0	0	0	52	260.012	137.123	0	0	0	0
12	Copiapó	N	62.000.810-9	Servicio Local de Educación Pública	3101037	Valle Apacible N°4357, Villa Mill	20	20	0	40	32	32	0	0	64	0	0	0	104	260.012	137.123	0	0	0	0
13	Copiapó	N	62.000.810-9	Servicio Local de Educación Pública	3101038	Hijaola Fontanos N°601, Pob. El Palom	20	20	0	40	32	32	0	0	64	0	0	0	104	260.012	137.123	0	0	0	0
14	Copiapó	N	62.000.810-9	Servicio Local de Educación Pública	3101039	Vicente Sapiaino N°4385, Villa Rinconada	20	20	0	40	0	0	32	0	32	0	0	0	72	260.012	137.123	0	0	0	0
15	Copiapó	N	62.000.810-9	Servicio Local de Educación Pública	3101040	Padre Oton Robert N°441, Villa Iglesia	20	20	0	40	0	0	32	0	32	0	0	0	72	260.012	137.123	0	0	0	0
16	Copiapó	N	62.000.810-9	Servicio Local de Educación Pública	3101041	Avenida El Chañar N°1105, Villa	0	0	20	20	0	0	32	0	32	0	0	0	52	260.012	137.123	0	0	0	0
17	Copiapó	N	62.000.810-9	Servicio Local de Educación Pública	3101042	Cerro Blanco N°326, Población El	0	0	20	20	32	32	0	0	64	0	0	0	94	260.012	137.123	0	0	0	0
18	Copiapó	N	62.000.810-9	Servicio Local de Educación Pública	3101044	Llanos de Aguas Blancas N°6068, Villa Lla	20	20	0	40	30	30	0	0	60	0	0	0	180	260.012	137.123	0	0	0	0
19	Copiapó	N	62.000.810-9	Servicio Local de Educación Pública	3101045	Amadeo Delard N°1968, Villa Colorias Ex	0	0	20	20	0	0	32	0	32	0	0	0	52	260.012	137.123	0	0	0	0
20	Freirina	N	61.999.330-6	Servicio Local de Educación de Hua	3303001	Torreblanca S/N°	0	0	15	15	20	25	0	0	45	0	0	0	60	260.012	137.123	0	0	0	0
21	Freirina	N	61.999.330-6	Servicio Local de Educación de Hua	3303007	Chañarillo N°939, Pob. José Sant	0	0	20	20	0	0	25	0	25	0	0	0	45	260.012	137.123	0	0	0	0
22	Freirina	N	61.999.330-6	Servicio Local de Educación de Hua	3303008	Vicuña Mackenna Oriente S/N°, Villa Los	0	0	20	20	0	0	32	0	32	0	0	0	52	260.012	137.123	0	0	0	0
23	Freirina	R	61.999.330-6	Servicio Local de Educación de Hua	3303009	Calle Las Rosas S/N° esq. Las Dalias con Sa	0	0	20	20	0	0	25	0	25	0	0	0	45	0	0	390.018	250.685	312.014	200.548
24	Tierra Amarilla	N	81.496.800-6	Fundación Hogar de Cristo	3103006	Río Manflas S/N°, Villa Ojanco	14	20	0	34	0	0	0	32	32	0	0	0	66	260.012	137.123	0	0	0	0
25	Tierra Amarilla	R	62.000.810-9	Servicio Local de Educación Pública	3103011	Ruta C-35, kilómetro 13.863, Nant	0	0	14	14	0	0	20	0	20	0	0	0	34	0	0	390.018	250.685	312.014	200.548
26	Vallenar	N	61.999.330-6	Servicio Local de Educación de Hua	3301003	Tocapel N°374, Población Rafael Torrebl	20	20	0	40	48	48	0	0	96	0	0	0	136	260.012	137.123	0	0	0	0
27	Vallenar	N	61.999.330-6	Servicio Local de Educación de Hua	3301014	Pablo de Rokha N°3261, Villa Pablo Ner	0	0	20	20	0	0	32	0	32	0	0	0	52	260.012	137.123	0	0	0	0
28	Vallenar	R	61.999.330-6	Servicio Local de Educación de Hua	3301017	Camino Vecinal S/N°, Hacienda Buma Esp	0	0	14	14	0	0	32	0	32	0	0	0	46	0	0	390.018	250.685	312.014	200.548
29	Vallenar	N	61.999.330-6	Servicio Local de Educación de Hua	3301018	Salvia N°1185, Villa Vista Alegre	0	20	20	40	64	64	0	0	128	0	0	0	168	260.012	137.123	0	0	0	0
										749						1.283						0	2.032		

IV - REGION DE COQUIMBO

1	Andacollo	N	61.999.330-9	Servicio Local de Educación de Hua	4103011	Leonor Latorre N°957, Villa El Cu	0	0	15	15	0	0	18	0	18	0	0	0	33	245.813	158.989	0	0	0	0
2	Canela	N	69.041.300-0	I. Municipalidad de Canela	4202001	Estanislao Ollarzá N°430	0	0	20	20	28	28	0	0	56	28	0	28	104	245.813	158.989	0	0	0	0
3	Canela	R	69.041.300-0	I. Municipalidad de Canela	4202007	Calle 5 esquina Victor Jara S/N° Huentele	0	0	12	12	0	0	0	24	24	0	0	0	36	0	0	368.720	238.484	294.976	190.787
4	Combarbalá	R	69.041.100-8	I. Municipalidad de Combarbalá	4302013	calle Balmaceda N°103, localidad de S	0	0	7	7	0	0	13	0	13	0	0	0	20	0	0	368.720	238.484	294.976	190.787
5	Combarbalá	R	69.041.100-8	I. Municipalidad de Combarbalá	4302014	calle Arturo Prat N°35, localidad de	0	0	14	14	0	0	0	16	16	0	0	0	30	0	0	368.720	238.484	294.976	190.787

6	Coquimbo	N	81.496.800-6	Fundación Hogar de Cristo	4102008	Avda. Salvador Allende N° 1280, Sector L	0	34	20	54	64	32	0	0	96	0	0	0	150	245.813	158.989	0	0	0	0
7	Coquimbo	N	81.518.400-9	Universidad Católica del Norte	4102010	Buen Pastor N°12	0	0	15	15	0	0	0	30	30	0	0	0	45	245.813	158.989	0	0	0	0
8	Coquimbo	N	65.697.900-3	ONG Mundo Compartido	4102011	Paseo Saiza N°981, Las Encinas, San J	0	0	16	16	0	0	0	24	24	0	0	0	40	245.813	158.989	0	0	0	0
9	Coquimbo	N	65.679.761-2	Corporación Amulen Profesional	4102045	Pablo Neruda N°187, Parte Alta	10	14	0	24	0	0	0	24	24	0	0	0	48	245.813	158.989	0	0	0	0
10	Coquimbo	N	65.679.761-2	Corporación Amulen Profesional	4102053	8 de Marzo N°1307, Parte Alta	0	0	18	18	0	0	30	0	30	0	0	0	48	245.813	158.989	0	0	0	0
11	Coquimbo	N	61.999.320-9	Servicio Local de Educación de Puer	4102014	Camino al Faro N°50	14	20	0	34	0	0	23	0	23	0	0	0	57	245.813	158.989	0	0	0	0
12	Coquimbo	N	61.999.320-9	Servicio Local de Educación de Puer	4102015	Miraflores N°790, Esc. Mario Muñoz S	0	0	13	13	0	0	32	0	32	0	0	0	45	245.813	158.989	0	0	0	0
13	Coquimbo	N	61.999.320-9	Servicio Local de Educación de Puer	4102017	Talca N°1099, Tierras Blancas	0	0	20	20	0	0	32	0	32	0	0	0	52	245.813	158.989	0	0	0	0
14	Coquimbo	N	61.999.320-9	Servicio Local de Educación de Puer	4102018	Arauco N°1050, Tierras Blancas	0	0	15	15	0	0	0	0	0	0	0	0	15	245.813	0	0	0	0	0
15	Coquimbo	N	61.999.320-9	Servicio Local de Educación de Puer	4102042	Calle Pasque Magallanes esquina calle Ros	20	20	0	40	30	30	0	0	60	0	0	0	100	245.813	158.989	0	0	0	0
16	Coquimbo	N	61.999.320-9	Servicio Local de Educación de Puer	4102044	Ruta D-43, N°3048, Localidad de I	0	0	20	20	0	0	32	0	32	0	0	0	52	245.813	158.989	0	0	0	0
17	Coquimbo	N	61.999.320-9	Servicio Local de Educación de Puer	4102046	Avda. Portugal N°207, Villa Portugal, secto	13	20	0	33	0	0	0	28	28	0	0	0	61	245.813	158.989	0	0	0	0
18	Coquimbo	N	61.999.320-9	Servicio Local de Educación de Puer	4102047	Calle Bilbao N°115, Sector Centro	0	0	0	0	28	32	0	0	60	0	0	0	60	0	158.989	0	0	0	0
19	Coquimbo	N	61.999.320-9	Servicio Local de Educación de Puer	4102049	Calle Antigua N°1325, esquina Arica, Tier	0	0	20	20	0	0	0	32	32	0	0	0	52	245.813	158.989	0	0	0	0
20	Illapel	N	69.041.200-4	I. Municipalidad de Illapel	4201004	Calle El Litro N°489, Pob. La Agua	0	0	20	20	0	0	0	30	30	0	0	0	50	245.813	158.989	0	0	0	0
21	Illapel	N	69.041.200-4	I. Municipalidad de Illapel	4201005	Calle Dr. Humberto Echeza N°904, Villa Sa	0	0	40	40	0	0	0	30	30	0	0	0	70	245.813	158.989	0	0	0	0
22	Illapel	N	69.041.200-4	I. Municipalidad de Illapel	4201006	Pedro Toro N°133, Población Mundo Nue	0	0	20	20	0	0	0	30	30	0	0	0	50	245.813	158.989	0	0	0	0
23	Illapel	R	69.041.200-4	I. Municipalidad de Illapel	4201023	Parcela 37, Lote N°2, Pob. Las Cañ	0	0	14	14	0	0	0	24	24	0	0	0	38	0	0	368.720	238.484	294.976	190.787
24	Illapel	R	69.041.200-4	I. Municipalidad de Illapel	4201024	Calle La Higuera N°186, Pob. Plan de Hoz	0	0	14	14	0	0	0	24	24	0	0	0	38	0	0	368.720	238.484	294.976	190.787
25	Illapel	R	69.041.200-4	I. Municipalidad de Illapel	4201025	Camino Público 5/N°, Localidad de Lina	0	0	14	14	0	0	0	24	24	0	0	0	38	0	0	368.720	238.484	294.976	190.787
26	La Higuera	N	69.040.200-9	I. Municipalidad de La Higuera	4104001	Pedro Pablo Muñoz N° 15	0	0	20	20	32	32	0	0	64	0	0	0	84	245.813	158.989	0	0	0	0
27	La Higuera	N	69.040.200-9	I. Municipalidad de La Higuera	4104003	Avda. Las Palmeras S/N°, localidad de	0	0	15	15	0	0	0	20	20	0	0	0	35	245.813	158.989	0	0	0	0
28	La Higuera	N	69.040.200-9	I. Municipalidad de La Higuera	4104011	Calle Los Jardines S/N°, localidad de C	0	0	0	0	0	0	0	18	18	0	0	0	18	0	158.989	0	0	0	0
29	La Higuera	N	69.040.200-9	I. Municipalidad de La Higuera	4104012	Calle Los Albatros S/N°, localidad de	0	0	0	0	0	0	0	20	20	0	0	0	20	0	158.989	0	0	0	0
30	La Serena	N	70.783.100-6	Universidad de La Serena	4101013	Larraín Alcalde N°2450	0	0	18	18	20	25	0	0	45	0	0	0	63	245.813	158.989	0	0	0	0
31	La Serena	N	81.496.800-6	Fundación Hogar de Cristo	4101058	Luis Cruz Martínez N°4652, Héroes d	0	0	20	20	24	0	0	24	48	0	0	0	68	245.813	158.989	0	0	0	0
32	La Serena	N	70.892.100-9	Corporación Municipal Gabriel Gonzále	4101011	Aurora N°2806 esquina Viña del N	20	20	20	60	30	30	0	0	60	0	0	0	120	245.813	158.989	0	0	0	0
33	La Serena	N	70.892.100-9	Corporación Municipal Gabriel Gonzále	4101012	Calle La Cruz N°1749, sector Las Compan	40	40	0	80	32	32	0	0	64	0	0	0	144	245.813	158.989	0	0	0	0
34	La Serena	N	70.892.100-9	Corporación Municipal Gabriel Gonzále	4101019	Cantournet N°725, sector Centro	20	20	0	40	0	0	0	0	0	0	0	0	40	245.813	0	0	0	0	0
35	La Serena	N	70.892.100-9	Corporación Municipal Gabriel Gonzále	4101045	Avenida Balmaceda N°4830	0	0	20	20	0	0	0	30	30	0	0	0	50	245.813	158.989	0	0	0	0
36	La Serena	N	70.892.100-9	Corporación Municipal Gabriel Gonzále	4101046	Bonavente N°800, La Serena Centro	20	20	0	40	60	60	0	0	120	0	0	0	160	245.813	158.989	0	0	0	0
37	La Serena	N	70.892.100-9	Corporación Municipal Gabriel Gonzále	4101047	Las Vertientes N°4743, Villa El Ro	16	20	0	36	30	30	0	0	60	0	0	0	96	245.813	158.989	0	0	0	0
38	La Serena	N	70.892.100-9	Corporación Municipal Gabriel Gonzále	4101056	Rector Roberto Ochoa N°1805, Loteo Gasp	0	0	20	20	30	30	0	0	60	0	0	0	80	245.813	158.989	0	0	0	0
39	La Serena	N	70.892.100-9	Corporación Municipal Gabriel Gonzále	4101057	Avda. Circunvalación Monjitas Oriente N°	20	20	20	60	30	30	0	30	90	0	0	0	150	245.813	158.989	0	0	0	0

40	La Serena	N	70.892.100-9	Corporación Municipal Gabriel González	4101060	Pje. Capitán Arturo Prat Chacón S/Nº, Cal	0	0	15	15	0	0	0	30	30	0	0	0	45	245.813	158.989	0	0	0	0
41	La Serena	N	70.892.100-9	Corporación Municipal Gabriel González	4101061	calle Argentina N°3446, Pobl. Es Sucesión	0	0	14	14	0	0	0	24	24	0	0	0	38	245.813	158.989	0	0	0	0
42	La Serena	N	70.892.100-9	Corporación Municipal Gabriel González	4101062	Avda. Circunvalación Moritas Poniente N	0	0	20	20	0	0	0	30	30	0	0	0	50	245.813	158.989	0	0	0	0
43	La Serena	N	70.892.100-9	Corporación Municipal Gabriel González	4101063	Avda. Don Woodwar N°3257, Las Compa	20	20	0	40	30	30	0	0	60	0	0	0	100	245.813	158.989	0	0	0	0
44	La Serena	N	70.892.100-9	Corporación Municipal Gabriel González	4101064	Avda. Arauco N°5003, Villa La Florida, sec	20	20	0	40	30	60	0	30	120	0	0	0	160	245.813	158.989	0	0	0	0
45	La Serena	N	70.892.100-9	Corporación Municipal Gabriel González	4101065	Las Plátanos N°2300, Loteo Valle El Milag	0	0	20	20	0	0	0	30	30	0	0	0	50	245.813	158.989	0	0	0	0
46	La Serena	N	70.892.100-9	Corporación Municipal Gabriel González	4101067	Pedro Aguirre Corda N°2571 esquina Lau	60	60	0	120	120	120	0	0	240	0	0	0	360	245.813	158.989	0	0	0	0
47	La Serena	N	70.892.100-9	Corporación Municipal Gabriel González	4101077	calle Los Girasoles esquina Avda. Las	20	20	20	60	30	30	0	0	60	0	0	0	120	245.813	158.989	0	0	0	0
48	Los Vilos	R	69.041.500-3	I. Municipalidad de Los Vilos	4203003	Regidor Carlos Aguilera N°7	0	0	20	20	0	0	32	0	32	0	0	0	52	0	0	368.720	238.484	294.976	190.787
49	Los Vilos	N	69.041.500-3	I. Municipalidad de Los Vilos	4203015	Galvarino S/Nº, Liceo Federico Lo	0	0	20	20	0	0	0	0	0	0	0	0	20	245.813	0	0	0	0	0
50	Los Vilos	R	69.041.500-3	I. Municipalidad de Los Vilos	4203016	Las Rosas S/Nº, localidad de Guar	0	0	14	14	0	0	24	0	24	0	0	0	38	0	0	368.720	238.484	294.976	190.787
51	Los Vilos	R	69.041.500-3	I. Municipalidad de Los Vilos	4203018	Pje. Renacer S/Nº, localidad de Ca	0	0	20	20	0	0	0	32	32	0	0	0	52	0	0	368.720	238.484	294.976	190.787
52	Los Vilos	N	69.041.500-3	I. Municipalidad de Los Vilos	4203019	Calle El Depote N°50, Pobl. El Esfuerzo, P	0	0	20	20	0	0	0	0	0	0	0	0	20	245.813	0	0	0	0	0
53	Los Vilos	N	69.041.500-3	I. Municipalidad de Los Vilos	4203022	Rengo N°671, sector Miramar	0	0	14	14	0	0	0	24	24	0	0	0	38	245.813	158.989	0	0	0	0
54	Monte Patria	R	69.040.800-7	I. Municipalidad de Monte Patria	4303014	Camino Central S/Nº, La Higuera de Rape	0	0	20	20	0	0	0	20	20	0	0	0	40	0	0	368.720	238.484	294.976	190.787
55	Monte Patria	N	69.040.800-7	I. Municipalidad de Monte Patria	4303015	Calle Unica S/Nº, El Peralito	0	0	20	20	0	0	0	29	29	0	0	0	49	245.813	158.989	0	0	0	0
56	Monte Patria	N	69.040.800-7	I. Municipalidad de Monte Patria	4303017	Calle Las Ripas S/Nº, Pobl. Pablo Neruda, I	0	0	13	13	0	0	0	20	20	0	0	0	33	245.813	158.989	0	0	0	0
57	Monte Patria	R	69.040.800-7	I. Municipalidad de Monte Patria	4303018	Camino Existente (Ruta D-517) S/Nº, E	0	0	20	20	0	0	24	0	24	0	0	0	44	0	0	368.720	238.484	294.976	190.787
58	Monte Patria	R	69.040.800-7	I. Municipalidad de Monte Patria	4303019	Calle Unica S/Nº, sector de Carén	0	0	14	14	0	0	0	24	24	0	0	0	38	0	0	368.720	238.484	294.976	190.787
59	Monte Patria	N	69.040.800-7	I. Municipalidad de Monte Patria	4303020	Calle Rio San Pedro, Manzana 12, Loteo El	0	0	14	14	0	0	0	24	24	0	0	0	38	245.813	158.989	0	0	0	0
60	Ovalle	N	69.040.700-0	I. Municipalidad de Ovalle	4301008	Avda. La Paz N°870, Población Media Ha	20	20	0	40	32	32	0	0	64	0	0	0	104	245.813	158.989	0	0	0	0
61	Ovalle	N	69.040.700-0	I. Municipalidad de Ovalle	4301009	calle Copéscuto N°734, Pobl. Mayor Depo	20	20	0	40	32	32	0	0	64	0	0	0	104	245.813	158.989	0	0	0	0
62	Ovalle	R	69.040.700-0	I. Municipalidad de Ovalle	4301020	Camino Público S/Nº, localidad de Nueva	0	0	20	20	0	0	0	26	26	0	0	0	46	0	0	368.720	238.484	294.976	190.787
63	Ovalle	R	69.040.700-0	I. Municipalidad de Ovalle	4301032	Escuela Marcos Macuada, Limarí	0	0	20	20	0	0	24	0	24	0	0	0	44	0	0	368.720	238.484	294.976	190.787
64	Ovalle	R	69.040.700-0	I. Municipalidad de Ovalle	4301042	Camino Público S/Nº, localidad de Sa	0	0	0	0	0	0	0	20	20	0	0	0	20	0	0	0	238.484	0	190.787
65	Ovalle	R	69.040.700-0	I. Municipalidad de Ovalle	4301056	Los Acacios S/Nº	0	0	0	0	0	0	20	0	20	0	0	0	20	0	0	0	238.484	0	190.787
66	Ovalle	N	69.040.700-0	I. Municipalidad de Ovalle	4301058	calle Mercedes Cabeza Caballos N°1427	0	0	20	20	0	0	0	32	32	0	0	0	52	245.813	158.989	0	0	0	0
67	Ovalle	N	69.040.700-0	I. Municipalidad de Ovalle	4301059	Calle Victoria N°696, Pobl. Fray Jorge	0	0	20	20	0	0	0	0	0	0	0	0	20	245.813	0	0	0	0	0
68	Ovalle	N	69.040.700-0	I. Municipalidad de Ovalle	4301060	calle Blest Gana N°411, Pobl. Arístia	20	20	0	40	0	0	0	0	0	0	0	0	40	245.813	0	0	0	0	0
69	Ovalle	R	69.040.700-0	I. Municipalidad de Ovalle	4301061	Calle Pintor Luis Pinto Alquinta N°22	0	0	20	20	0	0	0	32	32	0	0	0	52	0	0	368.720	238.484	294.976	190.787
70	Ovalle	R	69.040.700-0	I. Municipalidad de Ovalle	4301062	Calle Los Aliceros N°166, localidad de	0	0	20	20	0	0	0	32	32	0	0	0	52	0	0	368.720	238.484	294.976	190.787
71	Ovalle	N	69.040.700-0	I. Municipalidad de Ovalle	4301063	Pje. Esmeralda N°591, localidad de Hu	0	0	20	20	0	0	0	32	32	0	0	0	52	245.813	158.989	0	0	0	0
72	Ovalle	N	81.496.800-6	Fundación Hogar de Cristo	4301071	Avenida Manuel Peñafiel N°312, secto	0	0	20	20	0	0	0	32	32	0	0	0	52	245.813	158.989	0	0	0	0
73	Paihuano	N	69.040.600-4	I. Municipalidad de Paihuano	4105002	Balmaceda N°109	0	0	15	15	0	0	0	0	0	0	0	0	15	245.813	0	0	0	0	0

74	Paihuano	N	69.040.600-4	I. Municipalidad de Paihuano	4105003	Calle Principal Ruta D-485, Montegran	0	0	10	10	0	0	0	0	0	0	0	0	0	0	0	0	0
75	Paihuano	N	69.040.600-4	I. Municipalidad de Paihuano	4105004	Centenario S/N*, Pisco Elqui	0	0	15	15	0	0	0	0	0	0	0	0	0	0	0	0	0
76	Paihuano	R	69.040.600-4	I. Municipalidad de Paihuano	4105011	Calle Lucila Godoy S/N*, Pisco El	0	0	0	0	0	0	24	24	0	0	0	0	0	0	238.484	0	190.787
77	Paihuano	R	69.040.600-4	I. Municipalidad de Paihuano	4105012	Caltejon Vecinal, localidad de La C	0	0	0	0	0	0	18	18	0	0	0	0	0	0	238.484	0	190.787
78	Paihuano	R	69.040.600-4	I. Municipalidad de Paihuano	4105013	Lorenzo Torres Medina S/N*, localid	0	0	0	0	0	0	15	15	0	0	0	0	0	0	238.484	0	190.787
79	Punitaqui	N	69.040.900-3	I. Municipalidad de Punitaqui	4304002	Lautaro N°1402	0	0	20	20	0	0	0	0	0	0	0	0	0	0	245.813	0	0
80	Punitaqui	N	69.040.900-3	I. Municipalidad de Punitaqui	4304008	Calle N°01, N°01-A, localidad de Pueb	0	0	20	20	0	0	16	16	0	0	0	0	0	0	245.813	158.989	0
81	Punitaqui	N	69.040.900-3	I. Municipalidad de Punitaqui	4304011	Calle N°09 S/N*, localidad de Las Ram	0	0	20	20	0	16	0	16	0	0	0	0	0	0	245.813	158.989	0
82	Salamanca	R	69.041.400-7	I. Municipalidad de Salamanca	4204003	Camino Público S/N*, loc. de Farguesillo-	0	0	0	0	0	0	16	16	0	0	0	0	0	0	238.484	0	190.787
83	Salamanca	R	69.041.400-7	I. Municipalidad de Salamanca	4204004	Localidad de Chilleepin	0	0	14	14	0	0	24	24	0	0	0	0	0	0	368.720	238.484	294.976
84	Vicuña	N	69.040.500-8	I. Municipalidad de Vicuña	4106002	Malpa N°087, Población Manuel Rodrig	0	0	14	14	32	32	0	64	0	0	0	0	0	0	245.813	158.989	0
85	Vicuña	N	69.040.500-8	I. Municipalidad de Vicuña	4106005	Camino Principal N° 740, Localidad de l	0	0	0	0	0	0	16	16	0	0	0	0	0	0	158.989	0	0
86	Vicuña	N	69.040.500-8	I. Municipalidad de Vicuña	4106011	Calle Los Alamos N° 79, Nueva Talema	0	0	14	14	0	0	0	32	32	0	0	0	0	0	245.813	158.989	0
87	Vicuña	R	69.040.500-8	I. Municipalidad de Vicuña	4106013	Los Cardenales N°636-A, Andacollito	0	0	10	10	0	0	15	15	0	0	0	0	0	0	368.720	238.484	294.976
88	Vicuña	R	69.040.500-8	I. Municipalidad de Vicuña	4106019	Calle Costanera N°215, Pab. Sol del Valle	0	0	16	16	0	0	0	24	24	0	0	0	0	0	368.720	238.484	294.976
89	Vicuña	N	69.040.500-8	I. Municipalidad de Vicuña	4106020	Rio Turbio N°440, Población Aguas de F	0	0	20	20	32	32	0	64	0	0	0	0	0	0	245.813	158.989	0
90	Vicuña	R	69.040.500-8	I. Municipalidad de Vicuña	4106021	Callejón Padre Alberto Hurtado S/N*	0	0	20	20	25	25	0	50	0	0	0	0	0	0	368.720	238.484	294.976
91	Vicuña	N	69.040.500-8	I. Municipalidad de Vicuña	4106024	Ruta 41 N° 041, Localidad de Rivadav	0	0	8	8	0	0	0	18	18	0	0	0	0	0	245.813	158.989	0
92	Vicuña	N	69.040.500-8	I. Municipalidad de Vicuña	4106025	Calle Magallanes N°306, Localidad de Vill	0	0	12	12	0	0	18	18	0	0	0	0	0	0	245.813	158.989	0
									1.987					3.146			28	5.161					

V - REGION DE VALPARAISO

1	Algarrobo	N	69.061.600-9	I. Municipalidad de Algarrobo	5602001	Los Geranios 950, Población Los Clav	0	20	20	40	0	32	0	32	0	0	0	0	0	0	236.183	152.366	0
2	Algarrobo	N	69.061.600-9	I. Municipalidad de Algarrobo	5602002	Camino Mirasol S/N*, Sector El Y	0	0	20	20	0	0	32	32	0	0	0	0	0	0	236.183	152.366	0
3	Cabildo	N	69.050.200-3	I. Municipalidad de Cabildo	5402002	calle Rinconada Oriente N°1993	0	0	20	20	0	0	32	32	0	0	0	0	0	0	236.183	152.366	0
4	Cabildo	N	69.050.200-3	I. Municipalidad de Cabildo	5402004	Santa Marta esquina pasaje 1, Art	0	0	20	20	0	0	32	32	0	0	0	0	0	0	236.183	152.366	0
5	Calera	N	69.060.300-4	I. Municipalidad de Calera	5502002	[J. Núñez N°203, Artificio	0	0	20	20	0	0	32	32	0	0	0	0	0	0	236.183	152.366	0
6	Calera	N	69.060.300-4	I. Municipalidad de Calera	5502003	Santa Rosa N°311, Huertos Obre	0	0	20	20	0	0	32	32	0	0	0	0	0	0	236.183	152.366	0
7	Calera	R	69.060.300-4	I. Municipalidad de Calera	5502004	calle Principal N°591, Villa Florida	0	0	20	20	0	0	24	24	0	0	0	0	0	0	0	354.275	228.549
8	Calera	N	69.060.300-4	I. Municipalidad de Calera	5502005	Aldunate N°550, Josefina Huici	0	0	20	20	0	0	32	32	0	0	0	0	0	0	236.183	152.366	0
9	Calera	N	69.060.300-4	I. Municipalidad de Calera	5502006	Alonso de Ercilla N°90	20	20	0	40	32	32	0	64	0	0	0	0	0	0	236.183	152.366	0
10	Calera	N	69.060.300-4	I. Municipalidad de Calera	5502008	calle Caupolicán esquina Pedro de Val	0	0	20	20	0	0	32	32	0	0	0	0	0	0	236.183	152.366	0
11	Calera	N	69.060.300-4	I. Municipalidad de Calera	5502009	Pasaje 2 S/N*, Villa O'Higgins	0	0	20	20	0	0	32	32	0	0	0	0	0	0	236.183	152.366	0

12	Calera	N	69.060.300-4	I. Municipalidad de Calera	5502010	calle Chañaral esq. Avda. Las Torres, Villa	0	0	20	20	0	0	32	0	32	0	0	0	52	236.183	152.366	0	0	0	0
13	Calera	N	69.060.300-4	I. Municipalidad de Calera	5502011	calle Torrazo esq. Aguila, Pob. Caupeolán	0	0	20	20	0	0	32	0	32	0	0	0	52	236.183	152.366	0	0	0	0
14	Calera	N	82.148.620-3	Parroquia Santo Nombre de Jesús	5502007	Arturo Alessandri N°520, Pob. San Alberto	0	0	0	0	0	0	25	0	25	0	0	0	25	0	152.366	0	0	0	0
15	Calle Larga	N	69.051.200-9	I. Municipalidad de Calle Larga	5302001	Calle Larga N°2092-B	20	20	0	40	32	32	0	0	64	0	0	0	104	236.183	152.366	0	0	0	0
16	Calle Larga	N	69.051.200-9	I. Municipalidad de Calle Larga	5302002	Renacer N°100, Pob. Abraham Santos	0	0	20	20	0	0	32	0	32	0	0	0	52	236.183	152.366	0	0	0	0
17	Calle Larga	N	69.051.200-9	I. Municipalidad de Calle Larga	5302003	El Estero S/N°	0	0	20	20	0	0	32	0	32	0	0	0	52	236.183	152.366	0	0	0	0
18	Cartagena	N	69.073.600-4	I. Municipalidad de Cartagena	5603001	Los Bergantines N°162, Pob. José Arellano	20	20	0	40	32	32	0	0	64	0	0	0	104	236.183	152.366	0	0	0	0
19	Cartagena	N	69.073.600-4	I. Municipalidad de Cartagena	5603002	Las Acacias N°96, Pob. Caupeolán III	0	0	16	16	0	0	32	0	32	0	0	0	48	236.183	152.366	0	0	0	0
20	Cartagena	N	69.073.600-4	I. Municipalidad de Cartagena	5603003	calle Fernando Calvo S/N°, San Sebastián	0	0	20	20	0	0	32	0	32	0	0	0	52	236.183	152.366	0	0	0	0
21	Cartagena	N	69.073.600-4	I. Municipalidad de Cartagena	5603004	Av. Circunvalación S/N°, Villa Cártago	20	20	0	40	0	0	32	0	32	0	0	0	72	236.183	152.366	0	0	0	0
22	Casablanca	N	69.061.400-6	I. Municipalidad de Casablanca	5102002	Doctor Vildósola N°354, Villa Santa Bárbara	0	0	20	20	32	32	0	0	64	0	0	0	84	236.183	152.366	0	0	0	0
23	Casablanca	R	69.061.400-6	I. Municipalidad de Casablanca	5102004	Ruta 68, Peaje Zapata, La Vinilla	0	0	0	0	0	0	24	0	24	0	0	0	24	0	0	0	228.549	0	182.839
24	Casablanca	N	69.061.400-6	I. Municipalidad de Casablanca	5102005	Doctor Vildósola con pasaje José María, Villa	0	0	20	20	0	0	0	0	0	0	0	0	20	236.183	0	0	0	0	0
25	Casablanca	R	69.061.400-6	I. Municipalidad de Casablanca	5102006	Rojas Montt S/N°, Lagunillas	0	0	14	14	0	0	24	0	24	0	0	0	38	0	0	354.275	228.549	283.420	182.839
26	Catemu	R	69.050.900-8	I. Municipalidad de Catemu	5702002	Camino Público La Colonia	0	20	0	20	0	0	32	0	32	0	0	0	52	0	0	354.275	228.549	283.420	182.839
27	Catemu	R	69.050.900-8	I. Municipalidad de Catemu	5702003	Camino Público S/N°, Cerrillos	0	0	20	20	0	0	32	0	32	0	0	0	52	0	0	354.275	228.549	283.420	182.839
28	Catemu	N	69.050.900-8	I. Municipalidad de Catemu	5702004	calle El Sauce S/N°, Villa El Sol	0	0	20	20	0	0	32	0	32	0	0	0	52	236.183	152.366	0	0	0	0
29	Catemu	R	69.050.900-8	I. Municipalidad de Catemu	5702005	Camino Público Secundario a Medialuna S/N°	0	0	20	20	0	0	0	0	0	0	0	0	20	0	0	354.275	0	283.420	0
30	Catemu	N	69.050.900-8	I. Municipalidad de Catemu	5702006	Diego Portales S/N Población Heróica de la U	0	0	20	20	0	0	32	0	32	0	0	0	52	236.183	152.366	0	0	0	0
31	Concón	N	73.568.600-3	I. Municipalidad de Concón	5103002	Calle Dos N°598	20	20	0	40	32	0	64	0	96	0	0	0	136	236.183	152.366	0	0	0	0
32	Concón	R	73.568.600-3	I. Municipalidad de Concón	5103003	Camino Vecinal S/N°, Independencia	0	0	20	20	0	32	0	0	32	0	0	0	52	0	0	354.275	228.549	283.420	182.839
33	Concón	N	73.568.600-3	I. Municipalidad de Concón	5103004	Tierra del Fuego N°890, Población Enc	0	0	20	20	0	0	32	0	32	0	0	0	52	236.183	152.366	0	0	0	0
34	El Quisco	N	69.061.700-5	I. Municipalidad de El Quisco	5604001	Montemar S/N°, sitio 2B, Villa Marina	20	20	0	40	32	32	0	0	64	0	0	0	104	236.183	152.366	0	0	0	0
35	El Tabo	N	69.073.700-0	I. Municipalidad de El Tabo	5605001	calle Concepción N°385, Las Cruces	0	0	20	20	0	0	32	0	32	0	0	0	52	236.183	152.366	0	0	0	0
36	Hijuelas	N	69.060.500-7	I. Municipalidad de Hijuelas	5503001	Manuel Rodríguez N°405	0	20	20	40	32	0	32	0	64	0	0	0	104	236.183	152.366	0	0	0	0
37	Hijuelas	N	69.060.500-7	I. Municipalidad de Hijuelas	5503002	Manuel Rodríguez N°6404, Punta de Tom	0	0	20	20	0	0	32	0	32	0	0	0	52	236.183	152.366	0	0	0	0
38	Hijuelas	R	69.060.500-7	I. Municipalidad de Hijuelas	5503003	Camino Principal S/N°, Rabuco	0	0	20	20	0	0	32	0	32	0	0	0	52	0	0	354.275	228.549	283.420	182.839
39	Hijuelas	R	69.060.500-7	I. Municipalidad de Hijuelas	5503004	Petorquita N°621	0	0	20	20	0	0	32	0	32	0	0	0	52	0	0	354.275	228.549	283.420	182.839
40	Hijuelas	R	69.060.500-7	I. Municipalidad de Hijuelas	5503005	Vista Hermosa S/N°, Ocoa	0	0	20	20	0	0	32	0	32	0	0	0	52	0	0	354.275	228.549	283.420	182.839
41	La Cruz	N	69.060.200-8	I. Municipalidad de La Cruz	5504001	Calama N°47	0	0	20	20	0	0	32	0	32	0	0	0	52	236.183	152.366	0	0	0	0
42	La Cruz	N	69.060.200-8	I. Municipalidad de La Cruz	5504002	Calle 2, Nros. 120 y 121, Pob. Bolo	0	0	20	20	0	0	32	0	32	0	0	0	52	236.183	152.366	0	0	0	0
43	La Cruz	N	69.060.200-8	I. Municipalidad de La Cruz	5504003	Simpson N°018	0	0	0	0	0	0	32	0	32	0	0	0	32	0	152.366	0	0	0	0
44	La Cruz	N	69.060.200-8	I. Municipalidad de La Cruz	5504004	Pedro Aguirre Cerda S/N°	0	0	0	0	0	0	20	0	20	0	0	0	20	0	152.366	0	0	0	0
45	La Ligua	N	69.050.100-7	I. Municipalidad de La Ligua	5401002	Santa Teresa N°415	15	15	0	30	0	0	32	0	32	0	0	0	62	236.183	152.366	0	0	0	0

46	La Ligua	N	69.050.100-7	I. Municipalidad de La Ligua	5401003	Pedro Polanco N°480	0	0	20	20	32	32	0	0	64	0	0	0	84	236.183	152.366	0	0	0	0
47	La Ligua	R	69.050.100-7	I. Municipalidad de La Ligua	5401004	calle Nueva N°1, Placilla	0	0	20	20	0	0	24	0	24	0	0	0	44	0	0	354.275	228.549	283.420	182.839
48	La Ligua	R	69.050.100-7	I. Municipalidad de La Ligua	5401005	Ruta E-253, Sector Puyancón, Longoto	0	0	20	20	0	0	0	32	32	0	0	0	52	0	0	354.275	228.549	283.420	182.839
49	La Ligua	R	69.050.100-7	I. Municipalidad de La Ligua	5401006	Las Puertas N°310, El Carmen	0	0	20	20	0	0	0	32	32	0	0	0	52	0	0	354.275	228.549	283.420	182.839
50	La Ligua	N	69.050.100-7	I. Municipalidad de La Ligua	5401007	Lorenzo Cholo Flores N°112, sector Rodrig	0	0	20	20	0	0	32	0	32	0	0	0	52	236.183	152.366	0	0	0	0
51	Limache	N	65.877.120-5	Fundación Bernarda Morán	5802003	Colón N°349	0	0	20	20	23	23	0	0	46	0	0	0	66	236.183	152.366	0	0	0	0
52	Limache	N	69.061.100-7	I. Municipalidad de Limache	5802004	Avenida Urmeneta N°297	0	0	20	20	0	0	32	0	32	0	0	0	52	236.183	152.366	0	0	0	0
53	Limache	N	69.061.100-7	I. Municipalidad de Limache	5802005	calle Bulnes N°95, sector Limachit	0	0	20	20	0	0	32	0	32	0	0	0	52	236.183	152.366	0	0	0	0
54	Limache	N	69.061.100-7	I. Municipalidad de Limache	5802006	Los Guindos N°618	0	0	20	20	0	0	32	0	32	0	0	0	52	236.183	152.366	0	0	0	0
55	Llay Llay	N	65.045.929-6	Fundación Educacional Liceo Menesiac	5703003	Agustín Edwards N°812	20	20	0	40	32	32	0	0	64	0	0	0	104	236.183	152.366	0	0	0	0
56	Llay Llay	R	69.060.400-0	I. Municipalidad de Llay Llay	5703004	Sector Santa Rosa S/N°	0	0	16	16	0	0	32	0	32	0	0	0	48	0	0	354.275	228.549	283.420	182.839
57	Llay Llay	R	69.060.400-0	I. Municipalidad de Llay Llay	5703005	Reserva Cora Sector Las Palmas	0	0	20	20	0	0	32	0	32	0	0	0	52	0	0	354.275	228.549	283.420	182.839
58	Llay Llay	N	69.060.400-0	I. Municipalidad de Llay Llay	5703006	Letelier Valdés N°790, Pob. Santa Teresa	0	0	20	20	0	0	32	0	32	0	0	0	52	236.183	152.366	0	0	0	0
59	Llay Llay	R	69.060.400-0	I. Municipalidad de Llay Llay	5703007	Hijuela Uno Santa Teresa, Sector Los Insig	0	0	20	20	0	0	32	0	32	0	0	0	52	0	0	354.275	228.549	283.420	182.839
60	Llay Llay	R	69.060.400-0	I. Municipalidad de Llay Llay	5703008	Casino Principal Las Peñas, Hijuela Uno, S	0	0	14	14	0	0	24	0	24	0	0	0	38	0	0	354.275	228.549	283.420	182.839
61	Los Andes	N	69.051.100-2	I. Municipalidad de Los Andes	5301004	Juncal Alto S/N°	0	0	20	20	0	0	32	0	32	0	0	0	52	236.183	152.366	0	0	0	0
62	Los Andes	N	69.051.100-2	I. Municipalidad de Los Andes	5301005	José Celedón S/N°, Pob. Alto Acos	20	20	0	40	32	32	0	0	64	0	0	0	104	236.183	152.366	0	0	0	0
63	Los Andes	N	69.051.100-2	I. Municipalidad de Los Andes	5301006	Avenida Santa Teresa N°4012	0	0	20	20	0	0	32	0	32	0	0	0	52	236.183	152.366	0	0	0	0
64	Los Andes	N	69.051.100-2	I. Municipalidad de Los Andes	5301007	Octavio Arellano N°116	20	20	0	40	32	32	0	0	64	0	0	0	104	236.183	152.366	0	0	0	0
65	Los Andes	N	69.051.100-2	I. Municipalidad de Los Andes	5301008	Avda. Argentina S/N°	0	0	20	20	0	0	32	0	32	0	0	0	52	236.183	152.366	0	0	0	0
66	Nogales	R	69.060.600-3	I. Municipalidad de Nogales	5506003	Camino Principal S/N°, La Peña	0	0	20	20	0	0	0	0	0	0	0	0	20	0	0	354.275	0	283.420	0
67	Nogales	N	69.060.600-3	I. Municipalidad de Nogales	5506004	Rungue, pasaje 10, Villa Juanita Ferná	0	0	20	20	0	0	32	0	32	0	0	0	52	236.183	152.366	0	0	0	0
68	Nogales	N	70.840.100-5	Patronato de Los Sagrados Corazones de	5506005	Camino Principal S/N°, Pucalán	0	0	20	20	0	0	32	0	32	0	0	0	52	236.183	152.366	0	0	0	0
69	Olmué	N	69.061.200-3	I. Municipalidad de Olmué	5803002	Avenida Granizo N°6785, parades	0	0	20	20	0	0	32	0	32	0	0	0	52	236.183	152.366	0	0	0	0
70	Olmué	R	69.061.200-3	I. Municipalidad de Olmué	5803003	Ruta F-10-C, sector de Quebrada c	0	0	20	20	0	0	32	0	32	0	0	0	52	0	0	354.275	228.549	283.420	182.839
71	Panquehue	N	69.050.800-1	I. Municipalidad de Panquehue	5704001	Francisco Bulnes N°133, sector La	0	0	20	20	32	32	0	0	64	0	0	0	84	236.183	152.366	0	0	0	0
72	Panquehue	N	69.050.800-1	I. Municipalidad de Panquehue	5704003	calle Los Aromos N°33 C, Villa El	0	0	20	20	0	0	32	0	32	0	0	0	52	236.183	152.366	0	0	0	0
73	Papudo	R	69.050.300-k	I. Municipalidad de Papudo	5403001	Avenida Salinas S/N°, Pullalí	0	0	20	20	0	0	32	0	32	0	0	0	52	0	0	354.275	228.549	283.420	182.839
74	Papudo	N	69.050.300-k	I. Municipalidad de Papudo	5403002	Serrano N°750	0	0	0	0	0	0	32	0	32	0	0	0	32	0	152.366	0	0	0	0
75	Petorca	N	69.050.500-2	I. Municipalidad de Petorca	5404001	El Litre S/N°, Población Gruta 2	20	20	0	40	32	0	32	0	64	0	0	0	104	236.183	152.366	0	0	0	0
76	Petorca	R	69.050.500-2	I. Municipalidad de Petorca	5404002	calle Pública N°1, Chincolco	0	0	20	20	0	0	0	0	0	0	0	0	20	0	0	354.275	0	283.420	0
77	Petorca	R	69.050.500-2	I. Municipalidad de Petorca	5404003	calle Principal S/N°, Pedegua	0	0	20	20	0	0	0	0	0	0	0	0	20	0	0	354.275	0	283.420	0
78	Puchuncavi	N	69.060.800-6	I. Municipalidad de Puchuncavi	5105001	Pablo Neruda N°135	13	20	0	33	30	0	60	0	90	0	0	0	123	236.183	152.366	0	0	0	0
79	Puchuncavi	N	69.060.800-6	I. Municipalidad de Puchuncavi	5105002	Bellavista S/N, Las Ventanas	0	0	20	20	0	0	32	0	32	0	0	0	52	236.183	152.366	0	0	0	0

80	Puchuncaví	R	69.060.800-6	I. Municipalidad de Puchuncaví	5105003	Avenida Los Pescadores S/N Hore	0	0	14	14	0	0	32	0	32	0	0	0	46	0	0	354.275	228.549	283.420	182.839
81	Puchuncaví	R	69.060.800-6	I. Municipalidad de Puchuncaví	5105005	Calle Principal S/Nº, Campiche	0	0	18	18	0	0	32	0	32	0	0	0	50	0	0	354.275	228.549	283.420	182.839
82	Puchuncaví	R	69.060.800-6	I. Municipalidad de Puchuncaví	5105006	Carretera F-30 E S/Nº, El Runge	0	0	0	0	0	0	32	0	32	0	0	0	32	0	0	0	228.549	0	182.839
83	Puchuncaví	R	69.060.800-6	I. Municipalidad de Puchuncaví	5105007	Avenida Los Peumos S/Nº, Maite	0	0	20	20	0	0	32	0	32	0	0	0	52	0	0	354.275	228.549	283.420	182.839
84	Putendo	R	69.050.700-5	I. Municipalidad de Putaendo	5705002	El Tártaro S/Nº	0	0	20	20	0	0	32	0	32	0	0	0	52	0	0	354.275	228.549	283.420	182.839
85	Putendo	R	69.050.700-5	I. Municipalidad de Putaendo	5705003	calle Vieja S/Nº, Las Coimas	0	0	20	20	0	0	32	0	32	0	0	0	52	0	0	354.275	228.549	283.420	182.839
86	Putendo	R	69.050.700-5	I. Municipalidad de Putaendo	5705004	Central S/Nº, Las Compuertas, Quebrada I	0	0	0	0	0	0	32	0	32	0	0	0	32	0	0	0	228.549	0	182.839
87	Putendo	N	69.050.700-5	I. Municipalidad de Putaendo	5705005	Chacabuco N°640	20	20	0	40	0	0	0	0	0	0	0	0	40	236.183	0	0	0	0	0
88	Quillota	N	69.060.100-1	I. Municipalidad de Quillota	5501005	Calle Benimeli N°1425, Población	0	0	20	20	58	30	0	0	88	0	0	0	108	236.183	152.366	0	0	0	0
89	Quillota	N	69.060.100-1	I. Municipalidad de Quillota	5501006	Bellavista S/Nº, Cerro Mayaca	0	0	20	20	24	24	0	0	48	0	0	0	68	236.183	152.366	0	0	0	0
90	Quillota	N	69.060.100-1	I. Municipalidad de Quillota	5501007	San Francisco S/Nº, La Palma	0	0	20	20	0	0	32	0	32	0	0	0	52	236.183	152.366	0	0	0	0
91	Quillota	N	69.060.100-1	I. Municipalidad de Quillota	5501008	Las Viñas S/Nº, San Pedro	0	0	20	20	0	0	32	0	32	0	0	0	52	236.183	152.366	0	0	0	0
92	Quillota	N	69.060.100-1	I. Municipalidad de Quillota	5501009	calle Yungay S/Nº entre Carrera y	0	0	20	20	0	0	32	0	32	0	0	0	52	236.183	152.366	0	0	0	0
93	Quillota	N	69.060.100-1	I. Municipalidad de Quillota	5501010	Sector La Cantera, Boco	0	0	20	20	32	32	0	0	64	0	0	0	84	236.183	152.366	0	0	0	0
94	Quillota	N	69.060.100-1	I. Municipalidad de Quillota	5501011	Calle Aspillaga N°359, Villa Paraf	20	20	0	40	32	32	0	0	64	0	0	0	104	236.183	152.366	0	0	0	0
95	Quillota	N	69.060.100-1	I. Municipalidad de Quillota	5501012	Calle Pintor Manuel Antonio Caro N°1855	20	20	20	60	32	32	0	0	64	0	0	0	124	236.183	152.366	0	0	0	0
96	Quillota	N	69.060.100-1	I. Municipalidad de Quillota	5501013	Condell N°1440, Pob. José Abelardo N	20	20	0	40	0	0	32	0	32	0	0	0	72	236.183	152.366	0	0	0	0
97	Quilpué	N	70.678.900-3	Corporación Municipal de Educ., Cultur	5801002	Alcalde Subercaseaux N°1751, Pob. Es	0	0	0	0	50	50	0	0	100	0	0	0	100	0	152.366	0	0	0	0
98	Quilpué	N	70.678.900-3	Corporación Municipal de Educ., Cultur	5801003	Senda Pública S/N., Unidad Vecinal N°96,	0	0	20	20	0	0	32	0	32	0	0	0	52	236.183	152.366	0	0	0	0
99	Quilpué	N	70.678.900-3	Corporación Municipal de Educ., Cultur	5801005	Ortiz Vega N°01381, Sector Pomp	0	0	20	20	0	0	32	0	32	0	0	0	52	236.183	152.366	0	0	0	0
100	Quilpué	N	70.678.900-3	Corporación Municipal de Educ., Cultur	5801007	Las Rosas N°1810, Paradero N°18	0	0	20	20	0	0	32	0	32	0	0	0	52	236.183	152.366	0	0	0	0
101	Quilpué	N	70.678.900-3	Corporación Municipal de Educ., Cultur	5801008	Carlos Ibañez S/Nº, Población Val	0	0	20	20	0	0	32	0	32	0	0	0	52	236.183	152.366	0	0	0	0
102	Quilpué	N	70.678.900-3	Corporación Municipal de Educ., Cultur	5801009	Lisboa N°620, Población El Retiro	0	0	20	20	0	0	32	0	32	0	0	0	52	236.183	152.366	0	0	0	0
103	Quilpué	N	70.678.900-3	Corporación Municipal de Educ., Cultur	5801011	Caupolicán N°1180, Paradero N°2	20	20	20	60	64	32	32	0	128	0	0	0	188	236.183	152.366	0	0	0	0
104	Quilpué	N	70.678.900-3	Corporación Municipal de Educ., Cultur	5801012	Belgrano N°844, Belloto Norte	0	20	20	40	32	32	0	0	64	0	0	0	104	236.183	152.366	0	0	0	0
105	Quilpué	N	70.678.900-3	Corporación Municipal de Educ., Cultur	5801014	Viña del Mar N°107	0	0	20	20	0	0	32	0	32	0	0	0	52	236.183	152.366	0	0	0	0
106	Quintero	N	69.060.700-1	I. Municipalidad de Quintero	5107001	Yungay N°2865	0	0	20	20	32	0	32	0	64	0	0	0	84	236.183	152.366	0	0	0	0
107	Quintero	N	69.060.700-1	I. Municipalidad de Quintero	5107002	Luis Cousiño N°1945	16	16	0	32	32	0	32	0	64	0	0	0	96	236.183	152.366	0	0	0	0
108	Quintero	N	69.060.700-1	I. Municipalidad de Quintero	5107003	18 de septiembre N°82 esquina Pje. 8 de N	20	20	0	40	32	0	64	0	96	0	0	0	136	236.183	152.366	0	0	0	0
109	Quintero	N	69.060.700-1	I. Municipalidad de Quintero	5107004	Chimbotó S/Nº, Loncura	0	0	20	20	0	0	32	0	32	0	0	0	52	236.183	152.366	0	0	0	0
110	San Antonio	N	69.073.400-1	I. Municipalidad de San Antonio	5601003	Juan Luis Sanjuanes Andonaegui N°2311	0	0	14	14	32	32	24	0	88	0	0	0	102	236.183	152.366	0	0	0	0
111	San Antonio	N	69.073.400-1	I. Municipalidad de San Antonio	5601004	Avda. Manuel Montt N°1388, Pob. Sor Ter	0	0	20	20	0	0	32	0	32	0	0	0	52	236.183	152.366	0	0	0	0
112	San Antonio	N	69.073.400-1	I. Municipalidad de San Antonio	5601005	Estrella de Mar N°560, Villa El Mi	0	0	0	0	32	32	0	0	64	0	0	0	64	0	152.366	0	0	0	0
113	San Antonio	N	69.073.400-1	I. Municipalidad de San Antonio	5601006	Serrano N°450, Pob. El Carmen	20	20	0	40	0	0	0	0	0	0	0	0	40	236.183	0	0	0	0	0

114	San Antonio	N	69.073.400-1	I. Municipalidad de San Antonio	5601007	Daniel Salcedo Miranda N°2520, Pobl. Las	0	0	0	0	32	32	0	0	64	0	0	0	64	0	152.366	0	0	0	0
115	San Antonio	N	69.073.400-1	I. Municipalidad de San Antonio	5601008	Mario Martínez Rodríguez N°66	0	0	40	40	0	0	0	0	0	0	0	0	40	236.183	0	0	0	0	0
116	San Antonio	N	69.073.400-1	I. Municipalidad de San Antonio	5601009	Avenida Del Centenario N°636, Pobl. Nueva	0	0	20	20	0	0	32	0	32	0	0	0	52	236.183	152.366	0	0	0	0
117	San Antonio	N	69.073.400-1	I. Municipalidad de San Antonio	5601010	Alcalde Reinado Saratona Fernández N°	0	0	20	20	0	0	32	0	32	0	0	0	52	236.183	152.366	0	0	0	0
118	San Antonio	N	69.073.400-1	I. Municipalidad de San Antonio	5601011	Carrizo a Lo Gallardo San Juan (G-994) N°	0	0	20	20	0	0	32	0	32	0	0	0	52	236.183	152.366	0	0	0	0
119	San Antonio	N	69.073.400-1	I. Municipalidad de San Antonio	5601012	Avenida Los Copihues N°1036, Te	0	0	20	20	0	0	32	0	32	0	0	0	52	236.183	152.366	0	0	0	0
120	San Antonio	N	69.073.400-1	I. Municipalidad de San Antonio	5601013	Hier Mata Maldonado N°133, Pobl. Las Col	0	0	20	20	0	0	32	0	32	0	0	0	52	236.183	152.366	0	0	0	0
121	San Antonio	N	69.073.400-1	I. Municipalidad de San Antonio	5601014	Rosendo Fernández López N°399, Pobl. Agua S	0	0	20	20	0	0	32	0	32	0	0	0	52	236.183	152.366	0	0	0	0
122	San Esteban	N	69.051.400-1	I. Municipalidad de San Esteban	5304001	calle Libertad S/N°, El Higueral	0	0	20	20	0	0	32	0	32	0	0	0	52	236.183	152.366	0	0	0	0
123	San Felipe	N	69.050.600-9	I. Municipalidad de San Felipe	5701003	Costanera S/N°, Villa Departamen	0	20	0	20	32	32	0	0	64	0	0	0	84	236.183	152.366	0	0	0	0
124	San Felipe	N	69.050.600-9	I. Municipalidad de San Felipe	5701004	Calle 4 esquina Pasaje 2 S/N°, Sector B	16	16	0	32	32	32	0	0	64	0	0	0	96	236.183	152.366	0	0	0	0
125	San Felipe	N	69.050.600-9	I. Municipalidad de San Felipe	5701005	José de La Cruz Zenteno N°981, Pobl. P. A.	20	20	0	40	0	0	32	0	32	0	0	0	72	236.183	152.366	0	0	0	0
126	San Felipe	N	69.050.600-9	I. Municipalidad de San Felipe	5701006	Avenida Pedro de Valdivia 120, Villa Juan	0	40	20	60	32	64	0	0	96	0	0	0	156	236.183	152.366	0	0	0	0
127	San Felipe	N	69.050.600-9	I. Municipalidad de San Felipe	5701007	Belsario Montenegro S/N°, El Almend	0	0	20	20	0	0	32	0	32	0	0	0	52	236.183	152.366	0	0	0	0
128	San Felipe	N	69.050.600-9	I. Municipalidad de San Felipe	5701008	Ejército Libertador N°1975, Villa La Es	20	20	0	40	32	32	0	0	64	0	0	0	104	236.183	152.366	0	0	0	0
129	San Felipe	N	69.050.600-9	I. Municipalidad de San Felipe	5701009	Avda. Uno N°25, Conjunto Habitador	20	20	0	40	32	32	0	0	64	0	0	0	104	236.183	152.366	0	0	0	0
130	San Felipe	N	69.050.600-9	I. Municipalidad de San Felipe	5701010	Calle 2 N° 380, Curimón	0	0	20	20	32	32	0	0	64	0	0	0	84	236.183	152.366	0	0	0	0
131	Santa María	R	69.051.000-6	I. Municipalidad de Santa María	5706002	Pasaje Laura Vicuña N°43, Villa San Franc	0	0	20	20	0	0	32	0	32	0	0	0	52	0	0	354.275	228.549	283.420	182.839
132	Santa María	N	69.051.000-6	I. Municipalidad de Santa María	5706003	San Fernando N°748	0	0	20	20	0	0	32	0	32	0	0	0	52	236.183	152.366	0	0	0	0
133	Santa María	R	69.051.000-6	I. Municipalidad de Santa María	5706004	Santa Filomena S/N°	0	0	20	20	0	0	32	0	32	0	0	0	52	0	0	354.275	228.549	283.420	182.839
134	Santo Domingo	N	69.073.500-8	I. Municipalidad de Santo Domingo	5606001	Avda. del Litoral N°299	12	20	0	32	32	32	0	0	64	0	0	0	96	236.183	152.366	0	0	0	0
135	Santo Domingo	N	69.073.500-8	I. Municipalidad de Santo Domingo	5606002	Ignacio Carrera Pinto S/N°, sector Las Mal	0	0	20	20	0	0	32	0	32	0	0	0	52	236.183	152.366	0	0	0	0
136	Santo Domingo	R	69.073.500-8	I. Municipalidad de Santo Domingo	5606003	calle Vecinal S/N°, El Convento	0	0	14	14	0	0	32	0	32	0	0	0	46	0	0	354.275	228.549	283.420	182.839
137	Valparaíso	N	62.000.820-6	Servicio Local de Educación Pública	5101016	Frankfurt S/N°, Villa Berlín, Cerro Pla	0	0	20	20	0	0	64	0	64	0	0	0	84	236.183	152.366	0	0	0	0
138	Valparaíso	N	62.000.820-6	Servicio Local de Educación Pública	5101017	El Sauce N°751, Placilla de Peñuel	0	20	40	60	0	0	96	0	96	0	0	0	156	236.183	152.366	0	0	0	0
139	Valparaíso	N	62.000.820-6	Servicio Local de Educación Pública	5101018	Mena N°837, Cerro Florida	20	20	0	40	0	0	64	0	64	0	0	0	104	236.183	152.366	0	0	0	0
140	Valparaíso	N	62.000.820-6	Servicio Local de Educación Pública	5101021	Avenida Matta N°1147, Cerro Plac	0	0	20	20	0	0	32	0	32	0	0	0	52	236.183	152.366	0	0	0	0
141	Valparaíso	N	62.000.820-6	Servicio Local de Educación Pública	5101023	Avenida Rodríguez N°4110, Cerro I	0	0	0	0	0	0	32	0	32	0	0	0	32	0	130.432	0	0	0	0
142	Valparaíso	N	62.000.820-6	Servicio Local de Educación Pública	5101024	Yargas Sotelo S/N°, Pobl. Montedónico, Plac	0	0	20	20	0	0	32	0	32	0	0	0	52	236.183	152.366	0	0	0	0
143	Valparaíso	N	62.000.820-6	Servicio Local de Educación Pública	5101025	Blanco N°1421	0	0	20	20	0	0	32	0	32	0	0	0	52	236.183	152.366	0	0	0	0
144	Valparaíso	N	62.000.820-6	Servicio Local de Educación Pública	5101026	calle La Fontaine N°380, cerro El I	0	20	20	40	0	0	64	0	64	0	0	0	104	236.183	152.366	0	0	0	0
145	Valparaíso	N	62.000.820-6	Servicio Local de Educación Pública	5101027	Malfatti N°235, Cerro Placeres	0	0	20	20	0	0	32	0	32	0	0	0	52	236.183	152.366	0	0	0	0
146	Valparaíso	N	62.000.820-6	Servicio Local de Educación Pública	5101031	El Telégrafo N°23, Pobl. Joaquín Edwards B	20	20	0	40	0	0	64	0	64	0	0	0	104	236.183	152.366	0	0	0	0
147	Valparaíso	N	62.000.820-6	Servicio Local de Educación Pública	5101033	Lecheros N°175, Cerro Barón	0	0	20	20	0	0	32	0	32	0	0	0	52	236.183	152.366	0	0	0	0

148	Valparaíso	N	72.169.400-3	Corporación Servicio Paz y Justicia	5101013	Cantú N°102, Cerro Ramaditas	0	0	20	20	0	0	32	0	32	0	0	0	52	236.183	152.366	0	0	0	0		
149	Valparaíso	N	72.169.400-3	Corporación Servicio Paz y Justicia	5101028	Williams Lyon N°185, Cerro Aleg	0	0	20	20	0	0	0	0	0	0	0	0	20	202.184	0	0	0	0	0		
150	Valparaíso	N	65.877.120-5	Fundación Bernarda Morán	5101014	Rodríguez Alfaro N°975, Cerro M	31	63	0	94	86	96	0	0	182	0	0	0	276	236.183	152.366	0	0	0	0		
151	Valparaíso	N	81.866.800-7	Fundación Mena	5101012	Ferrari S/N°, Cerro Florida	0	0	20	20	42	72	0	0	114	0	0	0	134	236.183	152.366	0	0	0	0		
152	Valparaíso	N	70.840.100-5	Patronato de Los Sagrados Corazones de	5101022	Javiera Carrera N°378, Cerro Plac	0	0	20	20	0	0	0	0	0	0	0	0	20	202.184	0	0	0	0	0		
153	Valparaíso	N	70.754.700-6	Universidad de Playa Ancha de Ciencias	5101020	González de Fontaneda Interior N°70	0	0	20	20	0	0	0	32	32	0	0	0	52	236.183	152.366	0	0	0	0		
154	Valparaíso	N	60.921.000-1	Universidad de Valparaíso	5101019	calle Chiloé N°1918	0	0	14	14	0	0	0	52	52	0	0	0	66	236.183	152.366	0	0	0	0		
155	Valparaíso	N	81.496.800-6	Fundación Hogar de Cristo	5101030	Monseñor Javier Echeverría Rodríguez	0	0	40	40	32	32	0	0	64	0	0	0	104	236.183	152.366	0	0	0	0		
156	Villa Alemana	N	70.983.600-5	Corporación Municipal para el Desarrol	5804003	Calle Proyectada S/N°	0	20	20	40	0	0	0	0	0	0	0	0	40	236.183	0	0	0	0	0		
157	Villa Alemana	N	70.983.600-5	Corporación Municipal para el Desarrol	5804004	Fabres esquina calle Uno	0	0	20	20	0	0	32	0	32	0	0	0	52	236.183	152.366	0	0	0	0		
158	Villa Alemana	N	70.983.600-5	Corporación Municipal para el Desarrol	5804005	Avda. Valparaíso N°133, Liceo A-	0	0	20	20	0	0	32	0	32	0	0	0	52	236.183	152.366	0	0	0	0		
159	Villa Alemana	N	70.983.600-5	Corporación Municipal para el Desarrol	5804006	calle Porvenir N°1135	0	0	20	20	0	0	32	0	32	0	0	0	52	236.183	152.366	0	0	0	0		
160	Villa Alemana	N	70.983.600-5	Corporación Municipal para el Desarrol	5804007	calle Ibañez N°088	0	20	20	40	32	32	0	0	64	0	0	0	104	236.183	152.366	0	0	0	0		
161	Viña del Mar	N	75.070.900-1	Centro Cultural Bebes Nuevos	5109013	Estanislao Loayza S/N°, Achupalla	0	0	0	0	0	0	27		27	0	0	0	27	0	152.366	0	0	0	0		
162	Viña del Mar	N	70.872.300-2	Corporación Municipal para el Desarrol	5109014	Estanislao Loayza S/N°, Achupalla	0	0	20	20	0	0	32	0	32	0	0	0	52	236.183	152.366	0	0	0	0		
163	Viña del Mar	N	70.872.300-2	Corporación Municipal para el Desarrol	5109015	Desiderio Guzmán S/N°, Villa Du	0	0	0	0	0	0	32	0	32	0	0	0	32	0	152.366	0	0	0	0		
164	Viña del Mar	N	70.872.300-2	Corporación Municipal para el Desarrol	5109021	10 Norte N°985	0	0	20	20	0	0	32	0	32	0	0	0	52	236.183	152.366	0	0	0	0		
165	Viña del Mar	N	70.872.300-2	Corporación Municipal para el Desarrol	5109024	San Pablo de la Cruz N°777, Agua Sa	20	20	20	60	30	0	60	0	90	0	0	0	150	236.183	152.366	0	0	0	0		
166	Viña del Mar	N	69.061.000-0	I. Municipalidad de Viña del Mar	5109011	4 Oriente N°1235	20	20	0	40	0	0	0	0	0	0	0	0	40	202.184	0	0	0	0	0		
167	Viña del Mar	N	69.061.000-0	I. Municipalidad de Viña del Mar	5109016	calle 9 esquina Avda. Quinta, Refaca	20	20	0	40	32	0	64	0	96	0	0	0	136	236.183	152.366	0	0	0	0		
168	Viña del Mar	N	69.061.000-0	I. Municipalidad de Viña del Mar	5109017	Maulé S/N°, Villa Independencia	0	0	40	40	0	0	32	0	32	0	0	0	72	236.183	152.366	0	0	0	0		
169	Viña del Mar	N	69.061.000-0	I. Municipalidad de Viña del Mar	5109019	Pasaje 2 Norte N° 40, Achupallas	20	20	0	40	32	0	32	0	64	0	0	0	104	236.183	152.366	0	0	0	0		
170	Viña del Mar	N	69.061.000-0	I. Municipalidad de Viña del Mar	5109020	Los Pinos N°403, Forestal Alto, Parcela 15	20	20	0	40	32	0	32	0	64	0	0	0	104	236.183	152.366	0	0	0	0		
171	Viña del Mar	N	69.061.000-0	I. Municipalidad de Viña del Mar	5109023	Principal N°245, Glorios Navalca, Refaca	20	20	0	40	32	32	0	32	96	0	0	0	136	236.183	152.366	0	0	0	0		
172	Viña del Mar	N	69.061.000-0	I. Municipalidad de Viña del Mar	5109025	Río San Pedro N°10	20	20	0	40	32	32	0	0	64	0	0	0	104	236.183	152.366	0	0	0	0		
173	Zapallar	N	69.050.400-6	I. Municipalidad de Zapallar	5405001	Avenida Cachagua N°100	0	0	20	20	32	32	0	0	64	0	0	0	84	236.183	152.366	0	0	0	0		
174	Zapallar	N	69.050.400-6	I. Municipalidad de Zapallar	5405002	Balmaceda S/N°, Catapilco	0	0	20	20	0	0	32	0	32	0	0	0	52	236.183	152.366	0	0	0	0		
175	Zapallar	N	69.050.400-6	I. Municipalidad de Zapallar	5405003	Januario Ovalle N°120, Liceo Zaps	0	0	20	20	0	0	32	0	32	0	0	0	52	236.183	152.366	0	0	0	0		
										4.227								7.362			0	11.589					

VI - REGION DEL LIBERTADOR BERNARDO O'HIGGINS

1	Chépica	N	69.090.700-3	I. Municipalidad de Chépica	6302401	18 de septiembre N°4290	0	0	20	20	0	0	0	0	0	0	0	0	20	243.824	0	0	0	0	0
2	Chépica	R	69.090.700-3	I. Municipalidad de Chépica	6302402	Sector Auquino S/N°	0	0	20	20	0	0	0	32	32	0	0	0	52	0	0	365.736	228.912	292.589	183.130

3	Chépica	R	69.090.700-3	I. Municipalidad de Chépica	6302403	Camino 1806, N°1443, Orilla de Auquino	0	0	20	20	0	0	0	32	32	0	0	0	52	0	0	365.736	228.912	292.589	183.130
4	Chimbarongo	N	62.000.790-0	Servicio Local de Educación Pública	6303401	Pisagua S/N°	0	0	0	0	32	32	0	0	64	32	0	32	96	0	152.608	0	0	0	0
5	Chimbarongo	N	62.000.790-0	Servicio Local de Educación Pública	6303402	Tomás Mendoza N°197, Población Pablo N	0	0	20	20	0	0	0	32	32	0	0	0	52	243.824	152.608	0	0	0	0
6	Chimbarongo	R	62.000.790-0	Servicio Local de Educación Pública	6303403	Las Quezadas S/N°, Tinguiririca	0	0	20	20	0	0	0	32	32	0	0	0	52	0	0	365.736	228.912	292.589	183.130
7	Chimbarongo	N	62.000.790-0	Servicio Local de Educación Pública	6303404	Villa San José, sector Chimbarongo Ur	0	0	20	20	0	0	0	32	32	0	0	0	52	243.824	152.608	0	0	0	0
8	Codegua	N	69.080.400-k	I. Municipalidad de Codegua	6102401	Pje. Colonial N°041, Casas del Carme	0	0	20	20	0	0	0	24	24	0	0	0	44	243.824	152.608	0	0	0	0
9	Coinco	N	69.081.600-8	I. Municipalidad de Coinco	6103401	Héroes de la Concepción N°196	0	0	20	20	0	0	0	0	0	0	0	0	20	208.725	0	0	0	0	0
10	Coinco	R	69.081.600-8	I. Municipalidad de Coinco	6103402	La Pérgola N°140, Villa La Unión	0	0	20	20	0	0	0	32	32	0	0	0	52	0	0	365.736	228.912	292.589	183.130
11	Coltauco	N	69.080.700-9	I. Municipalidad de Coltauco	6104401	Avda. Arturo Prat N°99, Loc. de Coltauco	0	0	20	20	32	32	0	0	64	0	0	0	84	243.824	152.608	0	0	0	0
12	Coltauco	R	69.080.700-9	I. Municipalidad de Coltauco	6104402	Diego Portales S/N°, sector El Molino,	0	0	20	20	0	0	0	32	32	0	0	0	52	0	0	365.736	228.912	292.589	183.130
13	Coltauco	N	69.080.700-9	I. Municipalidad de Coltauco	6104403	Juan Pablo II N°143, Villa La Fortuna,	0	20	0	20	0	0	0	32	32	0	0	0	52	243.824	152.608	0	0	0	0
14	Coltauco	R	69.080.700-9	I. Municipalidad de Coltauco	6104404	Avda. Quillayquen S/N°, Loc. de Rinc	0	0	20	20	0	0	0	0	0	0	0	0	20	0	0	365.736	0	292.589	0
15	Doñihue	N	69.080.600-2	I. Municipalidad de Doñihue	6105401	Doctor Sanhueza N°515, Loc. de Doñih	0	0	20	20	32	64	0	32	128	0	0	0	148	243.824	152.608	0	0	0	0
16	Doñihue	N	69.080.600-2	I. Municipalidad de Doñihue	6105402	Avda. Cachapoal S/N°, Loc. de Doñih	0	0	20	20	0	0	0	24	24	0	0	0	44	243.824	152.608	0	0	0	0
17	Doñihue	N	69.080.600-2	I. Municipalidad de Doñihue	6105403	Cabo Moena N°046, Loc. de Lo M	0	0	20	20	32	32	0	0	64	0	0	0	84	243.824	152.608	0	0	0	0
18	Graneros	N	81.496.800-6	Fundación Hogar de Cristo	6106402	Calle Samarita con Belén, Población Sagrad	0	16	0	16	28	30	0	0	56	0	0	0	74	243.824	152.608	0	0	0	0
19	Graneros	N	69.080.300-3	I. Municipalidad de Graneros	6106401	Camino Real N°060	14	40	0	54	32	32	0	0	64	32	0	32	150	243.824	152.608	0	0	0	0
20	Graneros	N	69.080.300-3	I. Municipalidad de Graneros	6106403	Pje. Carlos Rubio N°68, La Compe	0	0	20	20	0	0	0	0	0	0	0	0	20	243.824	0	0	0	0	0
21	Graneros	N	69.080.300-3	I. Municipalidad de Graneros	6106404	Calle Luis Barros Borgoño Sur N°	0	0	20	20	0	0	0	32	32	0	0	0	52	243.824	152.608	0	0	0	0
		JE					0	0	7	7	0	0	0	8	8	0	0	0	15	170.677	106.826	0	0	0	0
22	La Estrella	R	69.091.400-k	I. Municipalidad de La Estrella	6202401	Camino Público, Ruta 1-80 G S/N°, sector I	0	0	12	12	0	20	0	0	20	0	0	0	32	0	0	365.736	228.912	292.589	183.130
23	Las Cabras	R	69.080.800-5	I. Municipalidad de Las Cabras	6107401	Ruta H-66-G, S/N, localidad El Manza	0	0	20	20	0	0	0	32	32	0	0	0	52	0	0	365.736	228.912	292.589	183.130
24	Las Cabras	R	69.080.800-5	I. Municipalidad de Las Cabras	6107402	Jhon Kennedy N°115	0	0	20	20	0	0	0	24	24	0	0	0	44	0	0	365.736	228.912	292.589	183.130
25	Las Cabras	R	69.080.800-5	I. Municipalidad de Las Cabras	6107403	Ruta H-762, S/N, localidad Llaver	0	0	20	20	0	0	0	0	0	0	0	0	20	0	0	365.736	0	292.589	0
26	Las Cabras	R	69.080.800-5	I. Municipalidad de Las Cabras	6107404	Camino a Lllallauquén S/N°	0	0	20	20	0	0	0	0	0	0	0	0	20	0	0	365.736	0	292.589	0
27	Lolol	R	69.090.500-0	I. Municipalidad de Lolol	6304401	Los Olivos N°1B	0	0	20	20	0	0	0	32	32	0	0	0	52	0	0	365.736	228.912	292.589	183.130
28	Lolol	R	69.090.500-0	I. Municipalidad de Lolol	6304402	Camino Público Sector Hacienda Lolol S/N	0	0	20	20	0	0	0	0	0	0	0	0	20	0	0	365.736	0	292.589	0
29	Machali	N	69.080.200-7	I. Municipalidad de Machali	6108401	San Juan N°380, Sector Centro	0	0	0	0	30	30	0	30	90	0	0	0	90	0	152.608	0	0	0	0
30	Machali	R	69.080.200-7	I. Municipalidad de Machali	6108402	Jhon Kennedy N°102, Pab. Erasmuza, Coy	0	0	15	15	0	0	0	25	25	0	0	0	40	0	0	365.736	228.912	292.589	183.130
31	Machali	N	69.080.200-7	I. Municipalidad de Machali	6108403	Los Almendros N°297, Villa El Mañío	0	0	20	20	0	0	0	30	30	0	0	0	50	243.824	152.608	0	0	0	0
32	Machali	N	69.080.200-7	I. Municipalidad de Machali	6108404	Acceso Cerro San Juan esquina El Naranja	0	0	20	20	0	0	0	30	30	0	0	0	50	243.824	152.608	0	0	0	0
33	Machali	N	69.080.200-7	I. Municipalidad de Machali	6108405	Patria Nueva N°497, Santa Teresa	0	0	20	20	0	0	0	30	30	0	0	0	50	243.824	152.608	0	0	0	0
34	Machali	R	69.080.200-7	I. Municipalidad de Machali	6108406	Las Catalpas N°414-I, Pab. Bellavista, Coy	0	0	0	0	0	0	0	20	20	0	0	0	20	0	0	0	228.912	0	183.130
35	Malloa	R	69.081.500-1	I. Municipalidad de Malloa	6109402	Calle 12 de Octubre N°107, Pelequén,	0	0	20	20	0	0	0	32	32	0	0	0	52	0	0	365.736	228.912	292.589	183.130

36	Malloa	R	69.081.500-1	I. Municipalidad de Malloa	6109404	Calle Los Alceros N°57, Loc. de Malloa	0	0	20	20	0	0	0	32	32	0	0	0	52	0	0	365.736	228.912	292.589	183.130
37	Malloa	R	69.081.500-1	I. Municipalidad de Malloa	6109405	calle Jorge Díaz Mañor N°150, Panquehue	0	0	20	20	0	0	0	32	32	0	0	0	52	0	0	365.736	228.912	292.589	183.130
38	Marchigüe	R	69.091.300-3	I. Municipalidad de Marchigüe	6204401	Rinconada de Alcones S/N°	0	0	20	20	0	0	0	32	32	0	0	0	52	0	0	365.736	228.912	292.589	183.130
39	Mostazal	N	69.080.500-6	I. Municipalidad de Mostazal	6110401	Calle Santa Filomena S/N°, Loc. de La Puna	0	0	20	20	0	0	0	32	32	0	0	0	52	243.824	152.608	0	0	0	0
40	Mostazal	N	69.080.500-6	I. Municipalidad de Mostazal	6110402	Calle de Servicio Ruta 5 Sur S/N°, Angostura	0	0	20	20	0	0	0	32	32	0	0	0	52	243.824	152.608	0	0	0	0
41	Mostazal	N	69.080.500-6	I. Municipalidad de Mostazal	6110403	Calle Los Alceros N°7, Villa Los Alcaldes, I	0	0	20	20	32	32	0	0	64	0	0	0	84	243.824	152.608	0	0	0	0
42	Navidad	N	69.073.800-7	I. Municipalidad de Navidad	6205401	Carlos Morales S/N°, Rapel de Na	0	0	20	20	0	0	0	32	32	0	0	0	52	243.824	152.608	0	0	0	0
43	Palmilla	N	69.091.000-4	I. Municipalidad de Palmilla	6306401	Elena Errazuriz S/N°, Sector San José de	0	0	15	15	0	0	0	27	27	0	0	0	42	243.824	152.608	0	0	0	0
44	Palmilla	N	69.091.000-4	I. Municipalidad de Palmilla	6306402	Pje. Los Naranjos N°111, P.ob. Juan Pa	0	0	0	0	0	0	0	27	27	0	0	0	27	0	152.608	0	0	0	0
45	Peralillo	N	69.091.500-6	I. Municipalidad de Peralillo	6307402	Caupolicán N°779 (B)	0	0	20	20	32	32	0	0	64	0	0	0	84	243.824	152.608	0	0	0	0
46	Peralillo	N	69.091.500-6	I. Municipalidad de Peralillo	6307403	Santísima Trinidad N°219	0	0	20	20	0	0	0	32	32	0	0	0	52	243.824	152.608	0	0	0	0
47	Peralillo	N	69.091.500-6	I. Municipalidad de Peralillo	6307404	Colo Colo N°513	0	0	0	0	0	0	0	32	32	0	0	0	32	0	152.608	0	0	0	0
48	Peralillo	R	69.091.500-6	I. Municipalidad de Peralillo	6307405	Pje. Interior S/N°, Santa Victoria	0	0	20	20	0	0	0	32	32	0	0	0	52	0	0	365.736	228.912	292.589	183.130
49	Peumo	N	69.080.900-1	I. Municipalidad de Peumo	6112401	pasaje Chorrillos N°71, Villa El Po	0	0	20	20	0	0	0	32	32	0	0	0	52	243.824	152.608	0	0	0	0
50	Peumo	R	69.080.900-1	I. Municipalidad de Peumo	6112402	Ruta 66 Lote A N°764, Loc. La Esp	0	0	20	20	0	0	0	32	32	0	0	0	52	0	0	365.736	228.912	292.589	183.130
51	Peumo	R	69.080.900-1	I. Municipalidad de Peumo	6112403	Ruta H 66 G No. 430 Rosario de C	0	0	20	20	0	0	0	32	32	0	0	0	52	0	0	365.736	228.912	292.589	183.130
52	Pichidegua	N	69.081.100-6	I. Municipalidad de Pichidegua	6113402	Miraflores con Santa María de Pichide	20	20	0	40	48	48	0	0	96	0	0	0	136	243.824	152.608	0	0	0	0
53	Pichidegua	R	69.081.100-6	I. Municipalidad de Pichidegua	6113404	Camino Público Larmahue S/N°, sector Sa	0	0	15	15	0	0	0	24	24	0	0	0	39	0	0	365.736	228.912	292.589	183.130
54	Pichidegua	R	69.081.100-6	I. Municipalidad de Pichidegua	6113405	San Roberto S/N°	0	0	20	20	32	32	0	0	64	0	0	0	84	0	0	365.736	228.912	292.589	183.130
55	Pichidegua	R	69.081.100-6	I. Municipalidad de Pichidegua	6113407	camino Público S/N°, localidad Patagua O	0	0	20	20	0	0	0	32	32	0	0	0	52	0	0	365.736	228.912	292.589	183.130
56	Pichidegua	R	69.081.100-6	I. Municipalidad de Pichidegua	6113408	Población 1° de Mayo, sector Portezuela, L	0	0	20	20	0	0	0	24	24	0	0	0	44	0	0	365.736	228.912	292.589	183.130
57	Pichilemu	N	69.091.200-7	I. Municipalidad de Pichilemu	6201401	Cahuil S/N°, Pueblo de Viudas	0	0	20	20	0	0	0	32	32	0	0	0	52	243.824	152.608	0	0	0	0
58	Pichilemu	R	69.091.200-7	I. Municipalidad de Pichilemu	6201402	Cardonal S/N°, Cardonal de Panil	0	0	8	8	0	0	0	22	22	0	0	0	30	0	0	365.736	228.912	292.589	183.130
59	Placilla	N	62.000.790-0	Servicio Local de Educación Pública	6308403	Calle Lord Cochran N°817	0	0	20	20	32	32	0	0	64	0	0	0	84	243.824	152.608	0	0	0	0
60	Placilla	R	62.000.790-0	Servicio Local de Educación Pública	6308404	Camino Público S/N°, Ruta I-830, Sector Sa	0	0	20	20	0	0	0	0	0	0	0	0	20	0	0	365.736	0	292.589	0
61	Rancagua	N	65.234.640-5	Congregación María Pte Venerini	6101404	Calle 4 N°0527, Villa Las Rosas	0	0	0	0	32	32	0	0	64	0	0	0	64	0	152.608	0	0	0	0
62	Rancagua	N	71.014.200-9	Corporación Municipal de Servicios Tra	6101401	Calle Colo Colo N°018, Población	0	0	0	0	32	32	0	0	64	32	0	32	96	0	152.608	0	0	0	0
63	Rancagua	N	71.014.200-9	Corporación Municipal de Servicios Tra	6101402	Calle Santa Mónica N°0903, Villa I	20	20	0	40	25	64	0	0	89	25	0	25	154	243.824	152.608	0	0	0	0
64	Rancagua	N	71.014.200-9	Corporación Municipal de Servicios Tra	6101403	Calle Linay N°1418, P.ob. Benjamín Vicuña	0	0	0	0	27	32	0	0	59	0	0	0	59	0	152.608	0	0	0	0
65	Rancagua	N	71.014.200-9	Corporación Municipal de Servicios Tra	6101405	Pje. El Estero N°01322, P.ob. Costa	0	0	0	0	32	32	0	0	64	0	0	0	64	0	152.608	0	0	0	0
66	Rancagua	N	71.014.200-9	Corporación Municipal de Servicios Tra	6101406	Calle Gobernador Pedro de Los Alamos N°371, E	0	0	20	20	0	0	0	0	0	0	0	0	20	208.725	0	0	0	0	0
67	Rancagua	N	71.014.200-9	Corporación Municipal de Servicios Tra	6101407	Calle José Domingo Mújica N°0305, Dame	0	0	20	20	0	0	0	32	32	0	0	0	52	243.824	152.608	0	0	0	0
68	Rancagua	N	71.014.200-9	Corporación Municipal de Servicios Tra	6101408	Calle Lourdes N°1941, Villa San Ig	0	0	20	20	0	0	0	32	32	0	0	0	52	243.824	152.608	0	0	0	0
69	Rancagua	N	71.014.200-9	Corporación Municipal de Servicios Tra	6101411	Calle Cerro Portillo N°1275, Villa	0	0	20	20	0	0	0	32	32	0	0	0	52	243.824	152.608	0	0	0	0

70	Rancagua	N	71.014.200-9	Corporación Municipal de Servicios Tra	6101412	Calle Roger Ibra N°2035, Villa Galilea	0	0	20	20	0	0	0	0	0	0	0	0	0	0	0	0	0		
71	Rancagua	R	71.014.200-9	Corporación Municipal de Servicios Tra	6101413	Calle Yolanda Mostecinos N°545, Villa Sa	0	0	14	14	0	0	0	24	24	0	0	0	38	0	0	365.736	228.912	292.589	183.130
72	Rancagua	N	81.496.800-6	Fundación Hogar de Cristo	6101409	Avda. Lourdes N°1231, sector poniente, Pe	16	16	0	32	0	0	0	32	32	0	0	0	64	243.824	152.608	0	0	0	0
73	Rancagua	N	81.496.800-6	Fundación Hogar de Cristo	6101410	Avda. El Sol N°1183, Pobl. Padre Hurtado	0	0	18	18	32	32	0	0	64	0	0	0	82	243.824	152.608	0	0	0	0
74	Rengo	N	69.081.200-2	I. Municipalidad de Rengo	6115401	Baquerano S/N°, Población Las Torres	0	0	0	0	28	26	0	29	83	0	0	0	83	0	152.608	0	0	0	0
75	Rengo	N	69.081.200-2	I. Municipalidad de Rengo	6115402	Calle Gabriela Mistral N°55 esquina de Bio	15	20	0	35	32	32	0	32	96	0	0	0	131	243.824	152.608	0	0	0	0
76	Rengo	R	69.081.200-2	I. Municipalidad de Rengo	6115403	Camino Principal Lo de Lebo N°2901, Lo c	0	0	20	20	0	0	0	32	32	0	0	0	52	0	0	365.736	228.912	292.589	183.130
77	Rengo	N	69.081.200-2	I. Municipalidad de Rengo	6115404	Arturo Prat 775	0	0	20	20	0	0	0	0	0	0	0	0	20	243.824	0	0	0	0	0
78	Rengo	N	69.081.200-2	I. Municipalidad de Rengo	6115405	Calle Las Encinas N°1410, Villa Los Es	0	0	20	20	0	0	0	32	32	0	0	0	52	243.824	152.608	0	0	0	0
79	Rengo	N	69.081.200-2	I. Municipalidad de Rengo	6115406	calle Rengo S/N°, sector La Piscina -N	0	0	20	20	0	0	0	32	32	0	0	0	52	243.824	152.608	0	0	0	0
80	Rengo	N	69.081.200-2	I. Municipalidad de Rengo	6115407	pasaje Uno S/N°, Población Los Rengu	20	20	0	40	0	0	0	32	32	0	0	0	72	243.824	152.608	0	0	0	0
81	Requinoa	N	69.081.300-9	I. Municipalidad de Requinoa	6116401	Los Canelos N°123, El Esfuerzo	0	0	20	20	0	0	0	32	32	0	0	0	52	243.824	152.608	0	0	0	0
82	Requinoa	N	69.081.300-9	I. Municipalidad de Requinoa	6116402	Campo Lindo, N°10, El Abra	0	0	20	20	0	0	0	32	32	0	0	0	52	243.824	152.608	0	0	0	0
83	Requinoa	N	69.081.300-9	I. Municipalidad de Requinoa	6116403	Avda. Los Lirios N°102, Loc. de La	0	0	20	20	0	0	0	56	56	0	0	0	76	243.824	152.608	0	0	0	0
84	Requinoa	N	69.081.300-9	I. Municipalidad de Requinoa	6116404	Camino Público Chumaquito N°9	0	0	20	20	0	0	0	32	32	0	0	0	52	243.824	152.608	0	0	0	0
85	Requinoa	N	69.081.300-9	I. Municipalidad de Requinoa	6116405	Avda. México N°06, Villa Venecia	0	0	20	20	0	0	0	32	32	0	0	0	52	243.824	152.608	0	0	0	0
86	Requinoa	N	69.081.300-9	I. Municipalidad de Requinoa	6116406	Camino Público Sector Pichiguao	0	0	20	20	0	0	0	0	0	0	0	0	20	243.824	0	0	0	0	0
87	San Fernando	N	62.000.790-0	Servicio Local de Educación Pública de C	6301401	Carampangue N°901	0	0	0	0	0	32	0	0	32	0	0	0	32	0	152.608	0	0	0	0
88	San Fernando	N	62.000.790-0	Servicio Local de Educación Pública de C	6301403	Eje. 1 N°401, Pobl. Lautaro	0	0	20	20	0	0	0	0	0	0	0	0	20	243.824	0	0	0	0	0
89	San Fernando	R	62.000.790-0	Servicio Local de Educación Pública de C	6301404	Longitudinal Sur KM 130 S/N°, Polonia	0	0	20	20	0	0	0	0	0	0	0	0	20	0	0	365.736	0	292.589	0
90	San Fernando	R	62.000.790-0	Servicio Local de Educación Pública de C	6301405	Avda. Julio Fernández S/N°, Agua Buena	0	0	15	15	0	0	0	0	0	0	0	0	15	0	0	365.736	0	292.589	0
91	San Fernando	N	62.000.790-0	Servicio Local de Educación Pública de C	6301406	calle Valladolid N°237, Villa Lomas de Nla	0	0	20	20	0	0	0	32	32	0	0	0	52	243.824	152.608	0	0	0	0
92	San Fernando	N	81.496.800-6	Fundación Hogar de Cristo	6301402	Avelino Barros N°0680, San Fernando	0	20	20	40	32	32	0	0	64	0	0	0	104	243.824	152.608	0	0	0	0
93	San Vicente	R	69.081.000-k	I. Municipalidad de San Vicente	6117402	Ruta I-90, El Tambo S/N°	0	0	20	20	0	0	0	32	32	0	0	0	52	0	0	365.736	228.912	292.589	183.130
94	San Vicente	N	69.081.000-k	I. Municipalidad de San Vicente	6117403	Eje. Agostino Casaroli N°1621, Villa Crisó	0	0	20	20	0	0	0	32	32	0	0	0	52	243.824	152.608	0	0	0	0
95	Santa Cruz	N	81.496.800-6	Fundación Hogar de Cristo	6310402	Calle Camilo Henríquez N°289, P.	0	18	18	36	28	28	0	0	56	0	0	0	92	243.824	152.608	0	0	0	0
96	Santa Cruz	N	81.496.800-6	Fundación Hogar de Cristo	6310404	Calle San Ramón Sanfurgo N°875	0	20	20	40	0	0	0	32	32	0	0	0	72	243.824	152.608	0	0	0	0
97	Santa Cruz	R	69.090.600-7	I. Municipalidad de Santa Cruz	6310403	Calle Violeta Parra N°262, Pobl. N	0	0	20	20	0	0	0	0	0	0	0	0	20	0	0	365.736	0	292.589	0
98	Santa Cruz	N	69.090.600-7	I. Municipalidad de Santa Cruz	6310405	calle Suecia N°1230, Villa Don Ho	40	40	0	80	32	32	0	0	64	0	0	0	144	243.824	152.608	0	0	0	0
99	Santa Cruz	R	69.090.600-7	I. Municipalidad de Santa Cruz	6310406	Sector Guindo Alto S/N°	0	0	20	20	0	0	0	32	32	0	0	0	52	0	0	365.736	228.912	292.589	183.130
100	Santa Cruz	R	69.090.600-7	I. Municipalidad de Santa Cruz	6310407	Sector La Finca Isla de Yaquil S/N	0	0	20	20	0	0	0	32	32	0	0	0	52	0	0	365.736	228.912	292.589	183.130
101	Santa Cruz	N	69.090.600-7	I. Municipalidad de Santa Cruz	6310408	Calle 21 de Mayo N°265	0	0	20	20	0	0	0	24	24	0	0	0	44	243.824	152.608	0	0	0	0
										1.992						3.554			121	5.667					

VII - REGION DEL MAULE

1	Cauquenes	N	69.120.400-6	I. Municipalidad de Cauquenes	7201005	Los Hainganes S/Nº, Barrio Estación, Pobl.	0	0	20	20	0	0	0	0	32	32	0	0	0	52	233.884	169.334	0	0	0	0
2	Cauquenes	N	69.120.400-6	I. Municipalidad de Cauquenes	7201009	Alessandri S/Nº, Barrio Estación	0	0	20	20	20	25	0	0	45	45	0	0	0	65	233.884	169.334	0	0	0	0
3	Cauquenes	N	69.120.400-6	I. Municipalidad de Cauquenes	7201010	calle Los Tilos N°202, Villa Esperanza	0	0	20	20	0	0	0	0	32	32	0	0	0	52	233.884	169.334	0	0	0	0
4	Cauquenes	N	69.120.400-6	I. Municipalidad de Cauquenes	7201011	calle Pablo Neruda S/Nº, Villa Los Postas	0	0	20	20	0	0	0	0	32	32	0	0	0	52	233.884	169.334	0	0	0	0
5	Cauquenes	N	69.120.400-6	I. Municipalidad de Cauquenes	7201013	Claudina Urrutia N° 252, Liceo A	0	0	20	20	0	0	0	0	32	32	0	0	0	52	233.884	169.334	0	0	0	0
6	Chanco	R	69.120.300-k	L. Municipalidad de Chanco	7202003	calle David Minchel S/Nº, sector L	0	0	14	14	0	0	0	0	0	0	0	0	0	14	0	0	350.826	0	280.661	0
7	Colbún	N	69.130.500-7	I. Municipalidad de Colbún	7402002	Calle Los Olivos S/Nº, Villa Santa	0	0	20	20	24	24	0	0	48	48	0	0	0	68	233.884	169.334	0	0	0	0
8	Colbún	N	69.130.500-7	I. Municipalidad de Colbún	7402003	Los Alerces N°027	20	20	0	40	24	24	0	0	48	48	0	0	0	88	233.884	169.334	0	0	0	0
9	Colbún	R	69.130.500-7	I. Municipalidad de Colbún	7402004	Camino Público S/Nº, Maule Sur	0	0	20	20	0	0	0	0	0	0	0	0	0	20	0	0	350.826	0	280.661	0
10	Colbún	N	69.130.500-7	I. Municipalidad de Colbún	7402005	Ruta L-11, Paso Rari S/Nº	0	0	20	20	0	0	0	0	32	32	0	0	0	52	233.884	169.334	0	0	0	0
11	Colbún	N	69.130.500-7	I. Municipalidad de Colbún	7402012	Calle Adolfo Noroa N°0178, Villa Dor	19	19	0	38	32	32	0	0	64	64	0	0	0	102	233.884	169.334	0	0	0	0
12	Colbún	R	69.130.500-7	I. Municipalidad de Colbún	7402016	Ruta L-31, San Juan S/Nº	0	0	14	14	0	0	0	0	24	24	0	0	0	38	0	0	350.826	254.001	280.661	203.201
13	Constitución	N	61.496.800-6	Fundación Hogar de Cristo	7102009	Pje. 8 esquina Pje. 6 S/Nº, Población Chaca	0	20	40	60	32	32	0	0	64	128	0	0	0	188	233.884	169.334	0	0	0	0
14	Constitución	R	69.120.100-7	I. Municipalidad de Constitución	7102010	Los Quillayes N°400, Villa Los An	0	0	40	40	28	28	0	0	56	56	0	0	0	96	0	0	350.826	254.001	280.661	203.201
15	Constitución	N	69.120.100-7	I. Municipalidad de Constitución	7102014	Mac Iver N°850	0	18	18	36	0	0	0	0	32	32	0	0	0	68	233.884	169.334	0	0	0	0
16	Constitución	N	69.120.100-7	I. Municipalidad de Constitución	7102015	Pasaje José Cruz Martínez N°52	0	0	20	20	0	0	0	0	32	32	0	0	0	52	233.884	169.334	0	0	0	0
17	Curicó	N	69.100.100-8	I. Municipalidad de Curicó	7301014	Avenida Trapiche N°1210	0	20	14	34	48	14	0	0	62	62	0	0	0	96	233.884	169.334	0	0	0	0
18	Curicó	N	69.100.100-8	I. Municipalidad de Curicó	7301018	Camino Los Castaños S/Nº, La Ob	0	0	20	20	0	0	0	0	24	24	0	0	0	44	233.884	169.334	0	0	0	0
19	Curicó	N	69.100.100-8	I. Municipalidad de Curicó	7301019	Pasaje Lontué N°200, Villa Doña F	20	20	0	40	0	0	0	0	32	32	0	0	0	72	233.884	169.334	0	0	0	0
20	Curicó	N	69.100.100-8	I. Municipalidad de Curicó	7301020	Calle Santa Emilia N°4591, Villa L	0	0	14	14	0	0	0	0	32	32	0	0	0	46	233.884	169.334	0	0	0	0
21	Curicó	N	69.100.100-8	I. Municipalidad de Curicó	7301021	calle Nicaragua N°1179, Pobl. Bombero	14	20	0	34	24	24	0	0	48	48	0	0	0	82	233.884	169.334	0	0	0	0
22	Curicó	N	69.100.100-8	I. Municipalidad de Curicó	7301022	Pasaje San Sebastián N°844, Pobl. Bombero	13	21	0	34	22	22	0	0	44	44	0	0	0	78	233.884	169.334	0	0	0	0
23	Curicó	N	69.100.100-8	I. Municipalidad de Curicó	7301023	Pasaje Isla Negra S/N, sitio 4, Villa Pac	0	14	14	28	0	0	0	0	32	32	0	0	0	60	233.884	169.334	0	0	0	0
24	Curicó	N	69.100.100-8	I. Municipalidad de Curicó	7301024	Pasajes Los Quillayes N°120, Vill	0	0	20	20	0	0	0	0	31	31	0	0	0	51	233.884	169.334	0	0	0	0
25	Curicó	N	69.100.100-8	I. Municipalidad de Curicó	7301025	Calle Estado N°451	14	14	0	28	0	0	0	0	32	32	0	0	0	60	233.884	169.334	0	0	0	0
26	Curicó	N	69.100.100-8	I. Municipalidad de Curicó	7301033	Calle Apóstol Andrés N°2051, Pobl. Bombe	14	20	0	34	14	24	0	0	38	38	0	0	0	72	233.884	169.334	0	0	0	0
27	Curicó	N	69.100.100-8	I. Municipalidad de Curicó	7301034	Los Lirios N°1650, Pobl. Don Hern	0	0	19	19	0	0	0	0	32	32	0	0	0	51	233.884	169.334	0	0	0	0
28	Curicó	N	69.100.100-8	I. Municipalidad de Curicó	7301036	Calle Helsinki N°2727, Don Sebastián	14	20	0	34	14	24	0	0	38	38	0	0	0	72	233.884	169.334	0	0	0	0
29	Curicó	N	69.100.100-8	I. Municipalidad de Curicó	7301039	Profesor Ventura Baeza N°1701, Villa	0	0	14	14	0	0	0	0	24	24	0	0	0	38	233.884	169.334	0	0	0	0
30	Empedrado	N	69.120.200-3	L. Municipalidad de Empedrado	7104009	Presbítero Juvenal Pereira N°266	0	0	14	14	0	0	0	0	21	21	0	0	0	35	233.884	169.334	0	0	0	0
31	Hualañé	N	69.100.600-k	I. Municipalidad de Hualañé	7302006	Padre Hugo Byrne S/Nº	20	20	0	40	32	32	0	0	64	64	0	0	0	104	233.884	169.334	0	0	0	0
32	Hualañé	N	69.100.600-k	I. Municipalidad de Hualañé	7302007	Circunvalación S/Nº, La Huerta de M	0	0	14	14	0	0	0	0	24	24	0	0	0	38	233.884	169.334	0	0	0	0
33	Hualañé	R	69.100.600-k	I. Municipalidad de Hualañé	7302010	Camino Público S/Nº, Peralillo	0	0	14	14	0	0	0	0	24	24	0	0	0	38	0	0	350.826	254.001	280.661	203.201

34	Licantén	N	69.100.500-3	I. Municipalidad de Licantén	7300002	Sector Los Daines S/N°	0	0	20	20	0	0	0	32	32	0	0	0	52	233.884	169.334	0	0	0	0
35	Licantén	N	69.100.500-3	I. Municipalidad de Licantén	7300006	Doctor Herrera S/N°	15	15	0	30	24	24	0	0	48	0	0	0	78	233.884	169.334	0	0	0	0
36	Linares	N	69.130.300-4	Fundación Hogar de Cristo	7401022	Cardenal Raúl Silva Henríquez S/N°, Secto	0	0	14	14	24	28	0	0	52	0	0	0	66	233.884	169.334	0	0	0	0
*37	Linares	N	70.012.450-9	Sociedad de Asistencia y Capacitación	7401024	Calle Esperanza por el lado norte N°017	0	0	40	40	32	32	64	0	128	0	0	0	168	233.884	169.334	0	0	0	0
			65.191.612-7	Fundación Educación Inicial Protectora de La Infancia																					
38	Linares	N	69.130.300-4	I. Municipalidad de Linares	7401006	Las Camelias esquina Carlos Ibañez del C	0	0	0	0	64	64	0	32	160	0	0	0	160	0	169.334	0	0	0	0
39	Linares	N	69.130.300-4	I. Municipalidad de Linares	7401007	Los Cernicales S/N°, Población Pedro	0	20	40	60	0	0	0	0	0	0	0	0	60	233.884	0	0	0	0	0
40	Linares	N	69.130.300-4	I. Municipalidad de Linares	7401020	Calle Colón N°1613, Población Emilio Gid	0	0	0	0	32	32	0	32	96	0	0	0	96	0	169.334	0	0	0	0
41	Linares	N	69.130.300-4	I. Municipalidad de Linares	7401025	Patricio Lynch con Manuel Montt	0	0	20	20	0	0	0	24	24	0	0	0	44	233.884	169.334	0	0	0	0
42	Linares	N	69.130.300-4	I. Municipalidad de Linares	7401026	Patricio Lynch con Los Pinares, Pobl. El N	20	20	0	40	0	0	0	0	0	0	0	0	40	233.884	169.334	0	0	0	0
43	Linares	N	69.130.300-4	I. Municipalidad de Linares	7401027	Camino Público a Panimavida S/N°, sector	0	0	20	20	0	0	0	32	32	0	0	0	52	233.884	169.334	0	0	0	0
44	Linares	N	69.130.300-4	I. Municipalidad de Linares	7401028	calle Ciudad del Poeta N°1084, Población	0	0	20	20	0	0	0	32	32	0	0	0	52	233.884	169.334	0	0	0	0
45	Linares	N	69.130.300-4	I. Municipalidad de Linares	7401029	Los Arroceros esquina Los Dirigentes S/N°	20	20	0	40	0	0	0	32	32	0	0	0	72	233.884	169.334	0	0	0	0
46	Linares	N	69.130.300-4	I. Municipalidad de Linares	7401030	Calle Cavicholo esq/Claudio Ortíz S/N°, I	0	0	20	20	0	0	0	32	32	0	0	0	52	233.884	169.334	0	0	0	0
47	Linares	R	69.130.300-4	I. Municipalidad de Linares	7401031	Camino Público S/N°, San Antonio En	0	0	14	14	0	0	0	24	24	0	0	0	38	0	0	350.826	254.001	280.661	203.201
48	Linares	N	69.130.300-4	I. Municipalidad de Linares	7401032	Calle Tarterero Vásquez Luna S/N°, Pobl. J	0	20	20	40	0	0	0	32	32	0	0	0	72	233.884	169.334	0	0	0	0
49	Linares	R	69.130.300-4	I. Municipalidad de Linares	7401037	San Víctor Álamo, Escuela Simón Boli	0	0	20	20	0	0	0	32	32	0	0	0	52	0	0	350.826	254.001	280.661	203.201
50	Linares	N	69.130.300-4	I. Municipalidad de Linares	7401038	Salida Huapi S/N°, Escuela Salomón Sal	0	0	36	36	24	24	0	0	48	0	0	0	84	233.884	169.334	0	0	0	0
51	Linares	N	69.130.300-4	I. Municipalidad de Linares	7401039	Lautaro N°290	12	18	0	30	0	0	0	32	32	0	0	0	62	233.884	169.334	0	0	0	0
52	Linares	N	69.130.300-4	I. Municipalidad de Linares	7401040	Avda. Presidente Ibáñez S/N°	0	0	20	20	0	0	0	32	32	0	0	0	52	233.884	169.334	0	0	0	0
53	Linares	N	69.130.300-4	I. Municipalidad de Linares	7401041	Las Homillas S/N°, Escuela Las Hoer	0	0	20	20	0	0	0	32	32	0	0	0	52	0	0	300.324	217.437	240.259	173.950
54	Linares	N	69.130.300-4	I. Municipalidad de Linares	7401046	Cerino x Palmilla, sector Los Malinos S/	0	0	20	20	0	0	0	32	32	0	0	0	52	0	0	300.324	217.437	240.259	173.950
55	Longavi	N	69.130.600-3	I. Municipalidad de Longavi	7403025	Pasaje Bernardo O'Higgins N°320 c/2	0	0	40	40	0	0	0	32	32	0	0	0	72	233.884	169.334	0	0	0	0
56	Longavi	R	69.130.600-3	I. Municipalidad de Longavi	7403026	Esc. F-550, Gabriel Benavente Benavente, L	0	0	20	20	0	0	0	32	32	0	0	0	52	0	0	350.826	254.001	280.661	203.201
57	Longavi	R	69.130.600-3	I. Municipalidad de Longavi	7403027	Escuela F-546, Francisco Urrutia Urrutia, L	0	0	20	20	0	0	0	24	24	0	0	0	44	0	0	350.826	254.001	280.661	203.201
58	Longavi	R	69.130.600-3	I. Municipalidad de Longavi	7403036	Esc.F-500 Onofre Vásquez Norambuena, S	0	0	14	14	0	0	0	24	24	0	0	0	38	0	0	350.826	254.001	280.661	203.201
59	Longavi	R	69.130.600-3	I. Municipalidad de Longavi	7403037	Calle 2 S/N°, Llanos las Piedras, Esc.G-554	0	0	12	12	0	0	0	14	14	0	0	0	26	0	0	350.826	254.001	280.661	203.201
60	Longavi	R	69.130.600-3	I. Municipalidad de Longavi	7403041	San José S/N°, Liceo Laura Urrutia Bona	0	0	12	12	0	0	0	14	14	0	0	0	26	0	0	350.826	254.001	280.661	203.201
61	Longavi	R	69.130.600-3	I. Municipalidad de Longavi	7403042	La Tercera S/N°, Esc. Cardenal José María	0	0	12	12	0	0	0	14	14	0	0	0	26	0	0	350.826	254.001	280.661	203.201
62	Longavi	R	69.130.600-3	I. Municipalidad de Longavi	7403043	Mesamávida S/N°, Esc. Roberto Opazo Gá	0	0	12	12	0	0	0	14	14	0	0	0	26	0	0	350.826	254.001	280.661	203.201
63	Longavi	R	69.130.600-3	I. Municipalidad de Longavi	7403056	Ruta L-40, La Aguada	0	0	12	12	0	0	0	14	14	0	0	0	26	0	0	350.826	254.001	280.661	203.201
64	Longavi	N	69.130.600-3	I. Municipalidad de Longavi	7403057	Villa Longavi S/N°	0	0	20	20	0	0	0	32	32	0	0	0	52	233.884	169.334	0	0	0	0
65	Maule	N	69.110.900-3	I. Municipalidad de Maule	7105015	Camino Vecinal S/N°, Colín	0	0	14	14	0	0	0	24	24	0	0	0	38	233.884	169.334	0	0	0	0

*37 J.I. 7401024 Sociedad de Asistencia y Capacitación extiende administración del establecimiento hasta Enero 2024 y Fundación Educación Inicial Protectora de La Infancia administra desde Febrero 2024

66	Maule	N	69.110.900-3	I. Municipalidad de Maule	7105016	calle Pablo Neruda N°410, Pob. Loteo Don	0	0	20	20	0	0	0	32	32	0	0	0	52	233.884	169.334	0	0	0	0
67	Maule	N	69.110.900-3	I. Municipalidad de Maule	7105017	calle Manuel Larraín N°1035, Pob. Obispo	0	0	20	20	0	0	0	32	32	0	0	0	52	233.884	169.334	0	0	0	0
68	Maule	N	69.110.900-3	I. Municipalidad de Maule	7105018	pasaje 3 N°705, Población El Miras	0	0	20	20	0	0	0	32	32	0	0	0	52	233.884	169.334	0	0	0	0
69	Maule	N	69.110.900-3	I. Municipalidad de Maule	7105019	Camino lateral Ruta 5 S/N°, Chaca	0	0	14	14	0	0	0	24	24	0	0	0	38	233.884	169.334	0	0	0	0
70	Maule	R	69.110.900-3	I. Municipalidad de Maule	7105020	Camino Duso S/N°	0	0	18	18	0	0	0	0	0	0	0	0	18	0	0	350.826	0	280.661	0
71	Maule	N	69.110.900-3	I. Municipalidad de Maule	7105021	Loteo Doña Ignacia III S/N°	0	0	20	20	0	0	0	32	32	0	0	0	52	233.884	169.334	0	0	0	0
72	Maule	N	69.110.900-3	I. Municipalidad de Maule	7105022	Eje. 25 N°1062, Población Carlos González	0	0	20	20	0	0	0	32	32	0	0	0	52	233.884	169.334	0	0	0	0
73	Maule	N	69.110.900-3	I. Municipalidad de Maule	7105026	Numpay S/N°	0	0	12	12	0	0	0	14	14	0	0	0	26	233.884	169.334	0	0	0	0
74	Maule	N	69.110.900-3	I. Municipalidad de Maule	7105027	Zona de equipamiento Educativo de VII	14	14	0	28	0	0	0	32	32	0	0	0	60	233.884	169.334	0	0	0	0
75	Molina	N	69.110.100-2	I. Municipalidad de Molina	7304013	Los Robles S/N°, Villa La Primavera, I	0	0	20	20	32	32	0	0	64	0	0	0	84	233.884	169.334	0	0	0	0
76	Molina	N	69.110.100-2	I. Municipalidad de Molina	7304019	Loteo Marsellesa S/N°	0	0	14	14	24	24	0	0	48	0	0	0	62	233.884	169.334	0	0	0	0
77	Molina	N	69.110.100-2	I. Municipalidad de Molina	7304020	Loteo Trigal S/N°	0	0	20	20	0	0	0	24	24	0	0	0	44	233.884	169.334	0	0	0	0
78	Molina	N	69.110.100-2	I. Municipalidad de Molina	7304026	Loteo Doctor Hurtado S/N°	0	0	14	14	0	0	0	24	24	0	0	0	38	233.884	169.334	0	0	0	0
79	Molina	N	69.110.100-2	I. Municipalidad de Molina	7304027	Calle Hospital N°2140, Lontué	0	0	20	20	0	0	0	32	32	0	0	0	52	233.884	169.334	0	0	0	0
80	Molina	N	69.110.100-2	I. Municipalidad de Molina	7304028	Calle Quechereguas N°1560, Liceo	0	14	14	28	0	0	0	32	32	0	0	0	60	233.884	169.334	0	0	0	0
81	Molina	N	69.110.100-2	I. Municipalidad de Molina	7304029	Recinto Estación, Lote 1 S/N°, Ita	0	0	14	14	0	0	0	24	24	0	0	0	38	233.884	169.334	0	0	0	0
82	Molina	N	69.110.100-2	I. Municipalidad de Molina	7304030	Loteo San Hilario S/N°	0	14	14	28	0	0	0	32	32	0	0	0	60	233.884	169.334	0	0	0	0
83	Molina	R	69.110.100-2	I. Municipalidad de Molina	7304031	Lote A sitio 5, Posta de Fichingal S	0	0	14	14	0	0	0	24	24	0	0	0	38	0	0	350.826	254.001	280.661	203.201
84	Molina	N	69.110.100-2	I. Municipalidad de Molina	7304032	Loteo Don Leonardo S/N°	0	14	14	28	0	0	0	32	32	0	0	0	60	233.884	169.334	0	0	0	0
85	Molina	N	69.110.100-2	I. Municipalidad de Molina	7304033	calle Lontué S/N°, Loteo Don Sebastián	0	0	14	14	24	24	0	0	48	0	0	0	62	233.884	169.334	0	0	0	0
86	Parral	N	69.130.700-k	I. Municipalidad de Parral	7404008	Calle 4 poniente N°293, Población	0	20	20	40	28	28	0	0	56	0	0	0	96	233.884	169.334	0	0	0	0
87	Parral	N	69.130.700-k	I. Municipalidad de Parral	7404009	Calle Delicias Sur N°1335, Poblaci	0	20	20	40	0	0	0	32	32	0	0	0	72	233.884	169.334	0	0	0	0
88	Parral	N	69.130.700-k	I. Municipalidad de Parral	7404010	Pasaje 1, N°67, Población Los Tuli	0	0	20	20	0	0	0	32	32	0	0	0	52	233.884	169.334	0	0	0	0
89	Parral	N	69.130.700-k	I. Municipalidad de Parral	7404012	Calle Roberto Aránguiz Henríquez N°	0	20	14	34	0	0	0	32	32	0	0	0	66	233.884	169.334	0	0	0	0
90	Parral	N	69.130.700-k	I. Municipalidad de Parral	7404017	Calle Sergio Arias N°0450, Poblac	14	0	20	34	24	0	0	32	56	0	0	0	90	233.884	169.334	0	0	0	0
91	Pelarco	N	69.110.600-4	I. Municipalidad de Pelarco	7106005	Las Cequídeas S/N°, Villa Jardines del Este	12	20	0	32	32	14	0	0	46	0	0	0	78	233.884	169.334	0	0	0	0
92	Pelluhue	N	69.252.700-3	I. Municipalidad de Pelluhue	7203001	Camino Público M-80 - A, Camino a P	0	0	14	14	0	0	0	32	32	0	0	0	46	233.884	169.334	0	0	0	0
93	Pelluhue	R	69.252.700-3	I. Municipalidad de Pelluhue	7203003	Camino Mata de Boldo, Cheveller	0	0	14	14	0	0	0	24	24	0	0	0	38	0	0	350.826	254.001	280.661	203.201
94	Rauco	R	69.100.400-7	I. Municipalidad de Rauco	7305004	calle N°2 S/N°, Población Quicharo, secto	0	0	12	12	0	0	0	14	14	0	0	0	26	0	0	350.826	254.001	280.661	203.201
95	Rauco	R	69.100.400-7	I. Municipalidad de Rauco	7305006	Población Villa Palquiudín S/N°, sector Pa	0	0	12	12	0	0	0	14	14	0	0	0	26	0	0	350.826	254.001	280.661	203.201
96	Rauco	N	69.100.400-7	I. Municipalidad de Rauco	7305007	Población Don Sebastián II S/N°	0	0	14	14	24	24	0	0	48	0	0	0	62	233.884	169.334	0	0	0	0
97	Retiro	R	69.130.800-6	I. Municipalidad de Retiro	7405004	calle Los Copihues S/N°, Copihue	0	0	20	20	0	0	0	0	0	0	0	0	20	0	0	350.826	0	280.661	0
98	Retiro	N	69.130.800-6	I. Municipalidad de Retiro	7405007	Calle Luis Boraverre con Rosa Balboa S/N°	0	0	20	20	0	0	0	54	54	0	0	0	74	233.884	169.334	0	0	0	0
99	Retiro	R	69.130.800-6	I. Municipalidad de Retiro	7405008	calle Machicura S/N°, Las Camela	0	0	14	14	0	0	0	24	24	0	0	0	38	0	0	350.826	254.001	280.661	203.201

100	Río Claro	R	69.110.700-0	I. Municipalidad de Río Claro	7108008	Ruta K-25, Molino Huencucacho, sector El	0	0	20	20	0	0	0	32	32	0	0	0	52	0	0	350.826	254.001	280.661	203.201
101	Río Claro	N	69.110.700-0	I. Municipalidad de Río Claro	7108010	calle 5 de Abril S/Nº, Cumpeo	0	20	20	40	0	0	0	32	32	0	0	0	72	233.884	169.334	0	0	0	0
102	Río Claro	N	69.110.700-0	I. Municipalidad de Río Claro	7108012	Camino Camarico Cumpeo, Loteo 5, Cam	0	0	14	14	0	0	0	24	24	0	0	0	38	233.884	169.334	0	0	0	0
103	Romeral	N	69.300.200-4	Fundación Crispilago	7306013	Oscar Bonilla Lote 1 N°56	0	20	14	34	32	32	0	0	64	0	0	0	98	233.884	169.334	0	0	0	0
104	Romeral	N	69.300.200-4	I. Municipalidad de Romeral	7306003	Pasaje Luis Saiz N°197	0	0	20	20	0	0	0	0	0	0	0	0	20	233.884	0	0	0	0	0
105	Romeral	N	69.300.200-4	I. Municipalidad de Romeral	7306004	Pasaje 5 N°657, Villa don Matías	0	0	20	20	0	0	0	0	0	0	0	0	20	233.884	169.334	0	0	0	0
106	Romeral	N	69.300.200-4	I. Municipalidad de Romeral	7306009	Calle Raúl Arellano N°1317, Villa Don	0	0	20	20	0	0	0	32	32	0	0	0	52	233.884	169.334	0	0	0	0
107	Romeral	R	69.300.200-4	I. Municipalidad de Romeral	7306012	Avenida Ramón Freire N°13585	0	0	14	14	0	0	0	24	24	0	0	0	38	0	0	350.826	254.001	280.661	203.201
108	Sagrada Familia	N	69.110.200-9	I. Municipalidad de Sagrada Familia	7307010	Calle 2 S/Nº, Población Santa Elena	0	0	19	19	0	0	0	0	0	0	0	0	19	233.884	0	0	0	0	0
109	Sagrada Familia	R	69.110.200-9	I. Municipalidad de Sagrada Familia	7307011	Avda. Cementerio S/Nº, Estadio Municipa	0	0	20	20	0	0	0	0	0	0	0	0	20	0	0	350.826	0	280.661	0
110	Sagrada Familia	R	69.110.200-9	I. Municipalidad de Sagrada Familia	7307012	calle Senador Ulises Correa S/Nº, Ruta K-1	0	0	20	20	0	0	0	24	24	0	0	0	44	0	0	350.826	254.001	280.661	203.201
111	Sagrada Familia	R	69.110.200-9	I. Municipalidad de Sagrada Familia	7307013	pasaje Luis Cruz Martínez S/Nº, Población	0	0	20	20	0	0	0	24	24	0	0	0	44	0	0	350.826	254.001	280.661	203.201
112	Sagrada Familia	R	69.110.200-9	I. Municipalidad de Sagrada Familia	7307014	Pob. Padre Hurtado S/Nº, Santa Ana de Pe	0	0	20	20	0	0	0	24	24	0	0	0	44	0	0	350.826	254.001	280.661	203.201
113	Sagrada Familia	N	69.110.200-9	I. Municipalidad de Sagrada Familia	7307015	Ignacio Carrera Pinto S/Nº	0	0	0	0	22	22	0	0	44	0	0	0	44	0	169.334	0	0	0	0
114	Sagrada Familia	R	69.110.200-9	I. Municipalidad de Sagrada Familia	7307026	La Isla S/Nº, sector 2, Pob. Don Se	0	0	20	20	32	32	0	0	64	0	0	0	84	0	0	350.826	254.001	280.661	203.201
115	San Clemente	N	69.110.500-8	I. Municipalidad de San Clemente	7109018	Camino Ruta Internacional CH 112, El Co	0	0	14	14	0	0	0	24	24	0	0	0	38	233.884	169.334	0	0	0	0
116	San Clemente	R	69.110.500-8	I. Municipalidad de San Clemente	7109019	Camino Interior Público, Maripos	0	0	14	14	0	0	0	24	24	0	0	0	38	0	0	350.826	254.001	280.661	203.201
117	San Clemente	N	69.110.500-8	I. Municipalidad de San Clemente	7109020	Avenida Internacional Huamachuco S	0	20	14	34	24	24	0	0	48	0	0	0	82	233.884	169.334	0	0	0	0
118	San Javier	N	69.130.100-1	I. Municipalidad de San Javier	7406014	Calle Periodista Gustavo Prado Santos N°	0	0	20	20	0	0	0	32	32	0	0	0	52	233.884	169.334	0	0	0	0
119	San Javier	N	69.130.100-1	I. Municipalidad de San Javier	7406015	Calle El Canelo N°1393, Villa San	0	0	20	20	0	0	0	28	28	0	0	0	48	233.884	169.334	0	0	0	0
120	San Javier	R	69.130.100-1	I. Municipalidad de San Javier	7406016	Colegio José Miguel Carrera, sector Vaque	0	0	14	14	0	0	0	24	24	0	0	0	38	0	0	350.826	254.001	280.661	203.201
121	San Javier	R	69.130.100-1	I. Municipalidad de San Javier	7406017	Población San Manuel, sector Rural San M	0	0	20	20	0	0	0	0	0	0	0	0	20	0	0	350.826	0	280.661	0
122	San Javier	R	69.130.100-1	I. Municipalidad de San Javier	7406018	Pje. Alberto Rojas N°291, Villa Los	0	0	14	14	0	0	0	24	24	0	0	0	38	0	0	350.826	254.001	280.661	203.201
123	San Javier	R	69.130.100-1	I. Municipalidad de San Javier	7406019	Escuela F-405, Melozal	0	0	14	14	0	0	0	32	32	0	0	0	46	0	0	350.826	254.001	280.661	203.201
124	San Javier	N	69.130.100-1	I. Municipalidad de San Javier	7406020	Calle Arturo Prat N°3028	0	0	14	14	0	0	0	24	24	0	0	0	38	233.884	169.334	0	0	0	0
125	San Javier	N	69.130.100-1	I. Municipalidad de San Javier	7406021	Alcalde Sergio Salinas N°1264, Pob. D	0	0	28	28	0	0	0	24	24	0	0	0	52	233.884	169.334	0	0	0	0
126	San Javier	N	69.130.100-1	I. Municipalidad de San Javier	7406022	Pje. Río Limarí N°623, Villa Don Sebastián	0	0	12	12	0	0	0	14	14	0	0	0	26	233.884	169.334	0	0	0	0
127	San Rafael	R	69.264.500-6	I. Municipalidad de San Rafael	7110007	Calle Santa Blanca N°2307	0	20	19	39	0	0	0	64	64	0	0	0	103	0	0	350.826	254.001	280.661	203.201
128	San Rafael	R	69.264.500-6	I. Municipalidad de San Rafael	7110012	Bernardo O'Higgins S/Nº, San Rafael, sect	0	0	14	14	0	0	0	24	24	0	0	0	38	0	0	350.826	254.001	280.661	203.201
129	Talca	N	81.496.800-6	Fundación Hogar de Cristo	7101019	17 1/2 Norte y 5 Oriente S/Nº	0	20	20	40	24	32	0	32	88	0	0	0	128	233.884	169.334	0	0	0	0
130	Talca	N	81.496.800-6	Fundación Hogar de Cristo	7101026	Villa Don Gorardo- 5 Oriente S/Nº	0	0	40	40	32	32	0	32	96	0	0	0	136	233.884	169.334	0	0	0	0
131	Talca	N	81.496.800-6	Fundación Hogar de Cristo	7101029	calle 16 Oriente N°1825	0	0	40	40	32	0	0	32	64	0	0	0	104	233.884	169.334	0	0	0	0
132	Talca	N	69.110.400-1	I. Municipalidad de Talca	7101028	Avenida Colín S/Nº, sector El Cul	0	20	20	40	32	32	0	32	96	0	0	0	136	233.884	169.334	0	0	0	0
133	Talca	N	69.110.400-1	I. Municipalidad de Talca	7101030	9 Norte 15 Oriente, Pob. Faustino	0	0	0	0	0	0	0	32	32	0	0	0	32	0	169.334	0	0	0	0

134	Talca	N	69.110.400-1	I. Municipalidad de Talca	7101031	5 Oriente A con 23 Norte, Población Don C	0	0	20	20	0	0	0	32	32	0	0	0	52	233.884	169.334	0	0	0	0	
135	Talca	N	69.110.400-1	I. Municipalidad de Talca	7101032	14 Oriente S/N°, Escuela El Tabaco, sector	0	0	20	20	0	0	0	0	0	0	0	0	20	233.884	0	0	0	0	0	
136	Talca	N	69.110.400-1	I. Municipalidad de Talca	7101033	Calle 32 y 33 Oriente con 6 1/2 Sur S/N°,	20	20	0	40	0	0	0	32	32	0	0	0	72	233.884	169.334	0	0	0	0	
137	Talca	N	69.110.400-1	I. Municipalidad de Talca	7101034	calle 24 Norte con 5 1/2 Oriente H, Pob. D	0	0	20	20	0	0	0	32	32	0	0	0	52	233.884	169.334	0	0	0	0	
138	Talca	N	69.110.400-1	I. Municipalidad de Talca	7101035	7 1/2 Sur 30 1/2 Oriente, Villa San Luis	0	0	20	20	0	0	0	25	25	0	0	0	45	233.884	169.334	0	0	0	0	
139	Talca	N	69.110.400-1	I. Municipalidad de Talca	7101036	calle 20 Norte 13 1/2 Oriente, Población Do	20	20	0	40	0	0	0	32	32	0	0	0	72	233.884	169.334	0	0	0	0	
140	Talca	N	69.110.400-1	I. Municipalidad de Talca	7101039	Calle 1 S/N°, Los Conquistadores del I	0	0	20	20	0	0	0	32	32	0	0	0	52	233.884	169.334	0	0	0	0	
141	Talca	N	65.205.988-0	Fundación Educacional Jardines Un	7101038	5 1/2 Norte N°630	0	0	20	20	24	32	0	0	56	0	0	76	233.884	169.334	0	0	0	0		
142	Teno	R	65.207.107-4	Fundación Luxemburgo Educa	7308007	Km.175, Panamericana Sur, Aldea Louis L	0	0	20	20	24	24	0	0	48	0	0	68	0	0	350.826	254.001	280.661	203.201		
143	Teno	R	69.100.300-0	I. Municipalidad de Teno	7308012	Comalle S/N°	0	0	14	14	24	24	0	0	48	0	0	62	0	0	350.826	254.001	280.661	203.201		
144	Teno	R	69.100.300-0	I. Municipalidad de Teno	7308013	sector El Heraldo S/N°	0	0	18	18	0	0	0	0	0	0	0	18	0	0	350.826	0	280.661	0		
145	Teno	N	69.100.300-0	I. Municipalidad de Teno	7308014	Población Nueva Bella Vista S/N°	0	0	20	20	0	0	0	32	32	0	0	0	52	233.884	169.334	0	0	0	0	
146	Teno	R	69.100.300-0	I. Municipalidad de Teno	7308015	Ruta J-111, Morza	0	0	14	14	0	0	0	24	24	0	0	0	38	0	0	350.826	254.001	280.661	203.201	
147	Teno	R	69.100.300-0	I. Municipalidad de Teno	7308017	Calle Los Pinos S/N°, Santa Rebec	0	0	20	20	0	0	0	32	32	0	0	0	52	0	0	350.826	254.001	280.661	203.201	
148	Teno	N	69.100.300-0	I. Municipalidad de Teno	7308020	Población Nueva Bellavista	0	0	14	14	0	0	0	24	24	0	0	0	38	233.884	169.334	0	0	0	0	
149	Teno	N	69.100.300-0	I. Municipalidad de Teno	7308023	Calle Río Claro esquina Río Color	0	0	14	14	0	0	0	24	24	0	0	0	38	233.884	169.334	0	0	0	0	
150	Vichuquén	N	69.100.700-6	I. Municipalidad de Vichuquén	7309007	Avenida Ignacio Carrera Pinto S/N°, I	0	0	14	14	0	0	0	14	14	0	0	0	28	233.884	169.334	0	0	0	0	
151	Villa Alegre	N	69.130.200-8	I. Municipalidad de Villa Alegre	7407009	Avenida Certeneja N°410	0	0	20	20	0	0	0	32	32	0	0	0	52	233.884	169.334	0	0	0	0	
152	Villa Alegre	N	69.130.200-8	I. Municipalidad de Villa Alegre	7407011	Villa Felipe Camirosga	0	0	20	20	0	0	0	32	32	0	0	0	52	233.884	169.334	0	0	0	0	
153	Villa Alegre	N	69.130.200-8	I. Municipalidad de Villa Alegre	7407010	Calle Santiago Bueras N°226, Sector P	0	0	14	14	0	0	0	24	24	0	0	0	38	233.884	169.334	0	0	0	0	
154	Yerbas Buenas	N	69.130.400-0	I. Municipalidad de Yerbas Buenas	7408004	Abranquíl S/N°	0	0	14	14	0	0	0	24	24	0	0	0	38	233.884	169.334	0	0	0	0	
155	Yerbas Buenas	N	69.130.400-0	I. Municipalidad de Yerbas Buenas	7408005	Loteo Dos Sebastián, La Faja, camino a Pu	0	0	12	12	0	0	0	24	24	0	0	0	36	233.884	169.334	0	0	0	0	
156	Yerbas Buenas	N	69.130.400-0	I. Municipalidad de Yerbas Buenas	7408008	Ruta L-25, Quilipín	12	19	0	31	0	0	0	31	31	0	0	0	62	233.884	169.334	0	0	0	0	
157	Yerbas Buenas	R	69.130.400-0	I. Municipalidad de Yerbas Buenas	7408011	Sector de Peñuelas S/N°	0	0	14	14	0	0	0	24	24	0	0	0	38	0	0	350.826	254.001	280.661	203.201	
										3.480							5.315			0	8.795					

VIII - REGION DEL BIO BIO

1	Alto Bío Bío	ZE	69.264.600-2	I. Municipalidad de Alto Bío Bío	8314004	Camino Público a Santa Bárbara, sector Ca	0	0	0	0	0	0	0	24	24	0	0	0	24	0	0	0	324.853	0	259.882
2	Alto Bío Bío	ZE	69.264.600-2	I. Municipalidad de Alto Bío Bío	8314005	Paseo Epu Tranquiñus Kimun, sitio 56, N°	0	0	20	20	0	0	0	31	31	0	0	0	51	0	0	497.436	324.853	397.948	259.882
3	Arauco	N	69.160.100-5	I. Municipalidad de Arauco	8202002	Pedro Aguirre Cerda N°40B, Pob. Eduard	12	18	0	30	32	32	0	0	64	0	0	0	94	255.095	166.591	0	0	0	0
4	Arauco	N	69.160.100-5	I. Municipalidad de Arauco	8202010	California N°03	32	32	0	64	56	64	0	0	120	0	0	0	184	255.095	166.591	0	0	0	0
5	Arauco	R	69.160.100-5	I. Municipalidad de Arauco	8202014	Vicente Millán N°104, localidad de Ca	0	0	20	20	0	0	0	0	0	0	0	0	20	0	0	382.643	0	306.114	0
6	Arauco	N	69.160.100-5	I. Municipalidad de Arauco	8202015	Humberto Aguirre Doolan N° 200, Poblaci	0	0	20	20	0	0	0	0	0	0	0	0	20	255.095	0	0	0	0	0

41	Coronel	N	71.092.500-3	Corporación Educacional El Pe	8102008	Jorge Rojas N°325, Lo Rojas	0	0	20	20	0	0	0	64	64	0	0	0	84	255.095	166.591	0	0	0	0
42	Coronel	N	70.002.810-0	Corporación Metodista	8102021	calle Central N°469, Cerro Obligad	0	0	20	20	0	0	0	32	32	0	0	0	52	255.095	166.591	0	0	0	0
43	Coronel	N	75.218.100-4	Fundación Centro Educ y Prom.de Acci	8102020	Calle Democracia N°923	0	16	12	30	28	32	0	0	60	0	0	0	90	255.095	166.591	0	0	0	0
44	Coronel	N	75.218.100-4	Fundación Centro Educ y Prom.de Acci	8102023	Ex Lavaderos S/N°, Schwager	0	0	20	20	0	0	0	32	32	0	0	0	52	255.095	166.591	0	0	0	0
45	Coronel	N	65.190.067-5	Corporación Educacional CEPAS	8102028	Las Onas N°487, Pob. Capataces de Col	12	18	10	40	32	32	0	24	88	28	0	28	136	255.095	166.591	0	0	0	0
46	Coronel	N	75.218.100-4	Fundación Centro Educ y Prom.de Acci	8102033	Las Baldas N°1007, Concurvado I, Poblaci	0	15	15	30	0	0	0	32	32	0	0	0	62	255.095	166.591	0	0	0	0
47	Coronel	N	69.151.200-2	I. Municipalidad de Coronel	8102024	Antonio Acevedo Hernández N°1	0	0	20	20	0	0	0	0	0	0	0	0	20	255.095	0	0	0	0	0
48	Coronel	N	69.151.200-2	I. Municipalidad de Coronel	8102026	calle Las Medidas N°1804, sector Pablo N	0	20	20	40	32	32	0	0	64	0	0	0	104	255.095	166.591	0	0	0	0
49	Coronel	N	69.151.200-2	I. Municipalidad de Coronel	8102027	calle Llanquihue N°1113, sector Frank Mar	0	0	40	40	0	0	0	32	32	0	0	0	72	255.095	166.591	0	0	0	0
50	Coronel	N	69.151.200-2	I. Municipalidad de Coronel	8102029	calle Volcán Llanquihue N°02855, sector Jo	0	12	20	32	0	0	0	32	32	0	0	0	64	255.095	166.591	0	0	0	0
51	Coronel	N	69.151.200-2	I. Municipalidad de Coronel	8102030	calle Estero Lagunillas N°2600, sector Mier	0	20	20	40	0	0	0	32	32	0	0	0	72	255.095	166.591	0	0	0	0
52	Coronel	N	69.151.200-2	I. Municipalidad de Coronel	8102031	calle Prolongación Bordes Costeros N°751,	20	20	0	40	32	32	0	27	91	0	0	0	131	255.095	166.591	0	0	0	0
53	Coronel	ZE	69.151.200-2	I. Municipalidad de Coronel	8102035	Alonso de Ercilla S/N°, Puerto Sur, Isla Sa	0	0	20	20	0	0	0	32	32	0	0	0	52	0	0	497.436	324.853	397.948	259.882
54	Coronel	N	69.151.200-2	I. Municipalidad de Coronel	8102036	Profesor Adrián Pérez N°1841, Sector Edu	20	20	0	40	0	0	0	32	32	0	0	0	72	255.095	166.591	0	0	0	0
55	Coronel	N	69.151.200-2	I. Municipalidad de Coronel	8102037	Jorge Parra Gajardo N°649, Sector Ber	0	12	12	24	0	0	0	32	32	0	0	0	56	255.095	166.591	0	0	0	0
56	Coronel	N	69.151.200-2	I. Municipalidad de Coronel	8102038	Orella N°121, Coronel Centro	0	0	12	12	0	0	0	20	20	0	0	0	32	255.095	166.591	0	0	0	0
57	Coronel	N	69.151.200-2	I. Municipalidad de Coronel	8102039	Pasaje Yankas S/N°, Villa La Posad	0	12	12	24	0	0	0	32	32	0	0	0	56	255.095	166.591	0	0	0	0
58	Coronel	N	69.151.200-2	I. Municipalidad de Coronel	8102042	Los Litres S/N°, Villa Esperanza U	0	0	20	20	32	32	0	0	64	0	0	0	84	255.095	166.591	0	0	0	0
59	Coronel	N	75.218.100-4	Fundación Centro Educ y Prom.de Acci	8102044	Callejón 1 N°278, sector Cerro Me	0	0	20	20	0	0	0	32	32	0	0	0	52	255.095	166.591	0	0	0	0
60	Curanilahue	N	81.496.800-6	Fundación Hogar de Cristo	8205009	Los Coigues N°133, Pob. Chillanci	0	0	20	20	0	0	0	32	32	0	0	0	52	255.095	166.591	0	0	0	0
61	Curanilahue	R	75.704.500-1	ONG ACHNU	8205011	Camino Villarrica S/N°, San José de C	0	0	14	14	0	0	0	20	20	0	0	0	34	0	0	382.643	249.887	306.114	199.909
62	Curanilahue	N	75.704.500-1	ONG ACHNU	8205012	Las Magnolias N°720, Villa Miraf	0	0	0	0	0	0	0	32	32	0	0	0	32	0	166.591	0	0	0	0
63	Curanilahue	N	69.160.200-1	I. Municipalidad de Curanilahue	8205022	3 de Mayo N°960, Villa Parque Forest	0	0	20	20	0	0	0	32	32	0	0	0	52	255.095	166.591	0	0	0	0
64	Florida	R	65.181.672-6	Servicio Local de Educación Pública	8104001	Bernardo O'Higgins S/N°, Copiale	0	0	0	0	0	0	0	25	25	0	0	0	25	255.095	166.591	0	0	0	0
65	Florida	N	65.181.672-6	Servicio Local de Educación Pública	8104002	Sargento Aldes N°1098, Esc. Inés Enriquez	0	0	20	20	0	0	0	28	28	0	0	0	48	255.095	166.591	0	0	0	0
66	Florida	R	65.181.672-6	Servicio Local de Educación Pública	8104003	Kilometro 30, sector Villamávida	0	0	0	0	0	0	0	18	18	0	0	0	18	0	0	0	249.887	0	199.909
67	Hualpén	N	69.264.400-k	I. Municipalidad de Hualpén	8112010	Lote N°26 A, calle Nueva 2 N°950, Sector I	0	20	20	40	32	32	0	0	64	0	0	0	104	255.095	166.591	0	0	0	0
68	Hualpén	N	69.264.400-k	I. Municipalidad de Hualpén	8112011	Pasaje Sanjevo esquina Calle 3, Sector Flo	12	12	0	24	0	0	0	32	32	0	0	0	56	255.095	166.591	0	0	0	0
69	Hualpén	N	69.264.400-k	I. Municipalidad de Hualpén	8112012	Calle 2 N°4080, Sector Los Notros	0	12	12	24	0	0	0	32	32	0	0	0	56	255.095	166.591	0	0	0	0
70	Hualpén	N	69.264.400-k	I. Municipalidad de Hualpén	8112013	Patria Nueva Esquina Cartagena, Sector B	0	24	24	48	32	32	0	0	64	0	0	0	112	255.095	166.591	0	0	0	0
71	Hualpén	N	69.264.400-k	I. Municipalidad de Hualpén	8112014	Valencia N°3780, Sector Crispulo Gars	0	12	12	24	0	0	0	32	32	0	0	0	56	255.095	166.591	0	0	0	0
72	Hualpén	N	69.264.400-k	I. Municipalidad de Hualpén	8112015	Colemu Esquina Ramadillas, Parque Resi	0	0	24	24	0	0	0	32	32	0	0	0	56	255.095	166.591	0	0	0	0
73	Hualqui	N	65.181.672-6	Servicio Local de Educación Pública	8105005	Las Onas N°731, Población Entre	12	20	0	32	0	0	0	32	32	0	0	0	64	255.095	166.591	0	0	0	0
74	Hualqui	N	65.181.672-6	Servicio Local de Educación Pública	8105006	El Águila N°850, Población Rincor	0	0	20	20	0	0	0	32	32	0	0	0	52	255.095	166.591	0	0	0	0

75	Hualqui	N	69.181.672-6	Servicio Local de Educación Pú	8105019	Los Changos N°550, Pob. Cardena	0	0	0	0	0	0	0	0	32	32	0	0	0	0	0	0	0			
76	Laja	N	69.170.300-2	I. Municipalidad de Laja	8304005	El Pino N°120	0	0	0	0	24	24	0	0	48	48	0	0	0	0	0	0	0			
77	Laja	N	69.170.300-2	I. Municipalidad de Laja	8304006	Rucahue N°1700, Población Altos del Laja	0	0	20	20	0	0	28	0	28	28	0	0	0	0	255.095	166.591	0	0		
78	Laja	N	69.170.300-2	I. Municipalidad de Laja	8304007	Los Laureles N°07	0	0	20	20	24	24	0	0	48	48	0	0	0	0	255.095	166.591	0	0		
79	Laja	R	69.170.300-2	I. Municipalidad de Laja	8304008	Sector Rural Santa Elena, anexo Es	0	0	12	12	0	0	0	20	20	20	0	0	0	0	0	382.643	249.887	306.114	199.909	
80	Laja	N	69.170.300-2	I. Municipalidad de Laja	8304009	Puente Perales N°362, Población Altos de	0	0	20	20	0	0	48	0	48	48	0	0	0	0	255.095	166.591	0	0		
81	Lebú	N	69.160.300-8	I. Municipalidad de Lebú	8201005	Luis Cruz Martínez S/N°	0	0	16	16	0	0	0	0	0	16	16	0	0	0	255.095	0	0	0		
82	Lebú	R	69.160.300-8	I. Municipalidad de Lebú	8201006	calle Tiques S/N°, sector Pehuén	0	0	12	12	0	0	0	0	0	12	12	0	0	0	255.095	0	0	0		
83	Lebú	R	69.160.300-8	I. Municipalidad de Lebú	8201007	Carlos Ibañez del Campo S/N°, sector Sant	0	0	0	0	0	0	20	0	20	20	0	0	0	0	0	166.591	0	0		
84	Lebú	N	69.160.300-8	I. Municipalidad de Lebú	8201008	calle Claudio Matte, plazaña Los Filtr	0	0	0	0	0	0	25	0	25	25	0	0	0	0	0	166.591	0	0		
85	Lebú	ZE	69.160.300-8	I. Municipalidad de Lebú	8201009	Parcela 32, sector Isla Mocha	0	0	0	0	0	0	0	15	15	15	0	0	0	0	0	0	324.853	0	259.882	
86	Lebú	N	69.160.300-8	I. Municipalidad de Lebú	8201010	Los Aromas N°185, Sector Agua de las Nie	12	12	0	24	0	0	0	0	0	24	24	0	0	0	0	255.095	0	0	0	
87	Lebú	N	69.160.300-8	I. Municipalidad de Lebú	8201011	Rigoberto Iglesias S/N°, Sector Juan Quiro	12	12	0	24	0	0	0	32	32	32	0	0	0	0	255.095	166.591	0	0		
88	Lebú	N	69.160.300-8	I. Municipalidad de Lebú	8201012	Camino La Fortana S/N°, Sector Junque	12	12	0	24	0	0	0	32	32	32	0	0	0	0	255.095	166.591	0	0		
89	Los Alamos	N	69.160.400-4	I. Municipalidad de Los Alamos	8206009	Los Cerezos N°359, sector Cerro A	0	0	20	20	0	0	0	0	0	20	20	0	0	0	255.095	0	0	0		
90	Los Alamos	R	69.160.400-4	I. Municipalidad de Los Alamos	8206010	Jorge Alessandri S/N°, Tomuco Cl	0	0	0	0	0	0	24	0	24	24	0	0	0	0	0	0	249.887	0	199.909	
91	Los Alamos	N	69.160.400-4	I. Municipalidad de Los Alamos	8206011	Las Camelias con Los Avellanos S/N°, Pob	0	0	20	20	0	0	0	32	32	32	0	0	0	0	255.095	166.591	0	0		
92	Los Alamos	R	69.160.400-4	I. Municipalidad de Los Alamos	8206012	Arturo Prat S/N°, Sector Antihual	0	0	20	20	0	0	0	0	0	20	20	0	0	0	0	0	382.643	0	306.114	
93	Los Alamos	R	69.160.400-4	I. Municipalidad de Los Alamos	8206013	Camino Público S/N°, Pangue	0	0	12	12	0	0	24	0	24	24	0	0	0	0	0	0	382.643	249.887	306.114	199.909
94	Los Alamos	N	69.160.400-4	I. Municipalidad de Los Alamos	8206014	calle Bajada El Molino S/N°, Tres E	0	0	20	20	0	0	0	0	0	20	20	0	0	0	255.095	0	0	0		
95	Los Alamos	N	69.160.400-4	I. Municipalidad de Los Alamos	8206015	calle Simón Carvallo N°311	0	0	20	20	0	0	0	32	32	32	0	0	0	0	255.095	166.591	0	0		
96	Los Alamos	N	69.160.400-4	I. Municipalidad de Los Alamos	8206016	18 de Septiembre sector Cruce, Cerro A	0	0	12	12	0	0	0	20	20	20	0	0	0	0	255.095	166.591	0	0		
97	Los Alamos	N	69.160.400-4	I. Municipalidad de Los Alamos	8206017	Norte	0	0	12	12	0	0	0	20	20	20	0	0	0	0	255.095	166.591	0	0		
98	Los Alamos	R	69.160.400-4	I. Municipalidad de Los Alamos	8206018	Camino Público a Cafete, sector Antih	0	0	12	12	0	0	0	20	20	20	0	0	0	0	0	0	382.643	249.887	306.114	199.909
99	Los Angeles	N	69.170.100-k	I. Municipalidad de Los Angeles	8301015	Calle Arellano N°100, Población Pailli	17	23	0	40	64	64	0	0	128	128	0	0	0	0	255.095	166.591	0	0		
100	Los Angeles	N	69.170.100-k	I. Municipalidad de Los Angeles	8301016	Dario Barraeto N°106	0	0	20	20	0	0	0	0	0	20	20	0	0	0	255.095	0	0	0		
101	Los Angeles	N	69.170.100-k	I. Municipalidad de Los Angeles	8301017	Colo Colo N°1051-A	20	40	0	60	32	32	0	0	64	64	0	0	0	0	255.095	166.591	0	0		
102	Los Angeles	R	69.170.100-k	I. Municipalidad de Los Angeles	8301021	O'Higgins N°265, sector Santa Fé	0	20	0	20	0	0	0	32	32	32	0	0	0	0	0	0	382.643	249.887	306.114	199.909
103	Los Angeles	R	69.170.100-k	I. Municipalidad de Los Angeles	8301023	Avda. Carlos Borleau N°31, sector Vinque	0	18	0	18	0	0	0	32	32	32	0	0	0	0	0	0	382.643	249.887	306.114	199.909
104	Los Angeles	N	69.170.100-k	I. Municipalidad de Los Angeles	8301024	Francisco Riosco N°1164, sector Isla del L	0	20	0	20	32	32	0	0	64	64	0	0	0	0	255.095	166.591	0	0		
105	Los Angeles	R	69.170.100-k	I. Municipalidad de Los Angeles	8301025	Camino Público Paraguay, Salto del Laja, P	0	0	18	18	0	0	0	32	32	32	0	0	0	0	0	0	382.643	249.887	306.114	199.909
106	Los Angeles	R	69.170.100-k	I. Municipalidad de Los Angeles	8301026	Esc. Básica F-908 Llano Blanco, ruta Q	0	0	20	20	0	0	0	28	28	28	0	0	0	0	0	0	382.643	249.887	306.114	199.909
107	Los Angeles	R	69.170.100-k	I. Municipalidad de Los Angeles	8301027	Calle Camino a Santa Clara S/N°, Esc. G-1	0	0	20	20	0	0	0	32	32	32	0	0	0	0	0	0	382.643	249.887	306.114	199.909
108	Los Angeles	R	69.170.100-k	I. Municipalidad de Los Angeles	8301028	Avenida El Peral N°800, sector El	0	0	20	20	0	0	0	32	32	32	0	0	0	0	0	0	382.643	249.887	306.114	199.909

109	Los Angeles	N	69.170.100-k	L. Municipalidad de Los Angeles	8301030	Villa Las Tranqueras, El Bolsón con los Pas	20	20	0	40	0	0	0	32	32	0	0	0	72	255.095	166.591	0	0	0	0
110	Los Angeles	N	69.170.100-k	L. Municipalidad de Los Angeles	8301031	Avenida Ferrocarriles N°920, Villa Lo	0	0	20	20	0	0	0	0	0	0	0	0	20	255.095	0	0	0	0	0
111	Los Angeles	N	69.170.100-k	L. Municipalidad de Los Angeles	8301033	Avenida Neltum S/N°, Sector Villa C	20	20	0	40	24	24	0	0	48	0	0	0	88	255.095	166.591	0	0	0	0
112	Los Angeles	N	69.170.100-k	L. Municipalidad de Los Angeles	8301034	Calle Tolpán N°750, Sector Villa Las A	20	20	0	40	32	32	0	0	64	0	0	0	104	255.095	166.591	0	0	0	0
113	Lota	N	65.190.087-5	Corporación Educacional CEPAL	8106014	Pasaje 2 Ponente, Alto Norte S/N°, Caleta	0	26	18	44	28	32	0	0	60	0	0	0	104	255.095	166.591	0	0	0	0
114	Lota	N	75.218.100-4	Fundación Centro Educ. Prom. de Acci	8106019	Antonio Varas N°36, Población Cerro	0	15	15	30	0	0	0	32	32	0	0	0	62	255.095	166.591	0	0	0	0
115	Lota	N	69.151.300-9	I. Municipalidad de Lota	8106017	Calle Serrano N°548, Lota Bajo	0	0	20	20	0	0	0	0	0	0	0	0	20	255.095	0	0	0	0	0
116	Lota	N	69.151.300-9	I. Municipalidad de Lota	8106018	Avenida Playa Blanca N°398	0	0	20	20	0	0	0	0	0	0	0	0	20	255.095	0	0	0	0	0
117	Lota	N	69.151.300-9	I. Municipalidad de Lota	8106020	Calle Condell N°446, Lota Bajo	0	0	20	20	0	0	0	0	0	0	0	0	20	255.095	0	0	0	0	0
118	Lota	N	69.151.300-9	I. Municipalidad de Lota	8106021	Las Palmas N°28 (ex S/N°), Población	0	0	20	20	0	0	0	32	32	0	0	0	52	255.095	166.591	0	0	0	0
119	Lota	N	69.151.300-9	I. Municipalidad de Lota	8106023	Calle 1 N°15 (ex N°123), Valle Colcura	0	0	20	20	0	0	0	32	32	0	0	0	52	255.095	166.591	0	0	0	0
120	Mulchén	N	69.170.500-5	I. Municipalidad de Mulchén	8305004	Arriagada 367, Unidad Vecinal N°	20	20	0	40	0	0	0	32	32	0	0	0	72	255.095	166.591	0	0	0	0
121	Mulchén	N	69.170.500-5	I. Municipalidad de Mulchén	8305005	Balmaceda N°785, Población Bure	20	40	0	60	32	32	0	32	96	32	0	32	188	255.095	166.591	0	0	0	0
122	Mulchén	N	69.170.500-5	I. Municipalidad de Mulchén	8305006	Las Araucarias N°850, sector Villa La Gar	20	20	0	40	32	32	0	32	96	0	0	0	136	255.095	166.591	0	0	0	0
123	Mulchén	R	69.170.500-5	I. Municipalidad de Mulchén	8305007	Alhuélema, S/N°, Alhuélema	0	0	12	12	0	0	0	24	24	0	0	0	36	0	0	382.643	249.887	306.114	199.909
124	Mulchén	N	69.170.500-5	I. Municipalidad de Mulchén	8305008	El Momo N°901, Villa Rehuén	0	0	20	20	0	0	0	32	32	0	0	0	52	255.095	166.591	0	0	0	0
125	Nacimiento	N	69.170.700-8	I. Municipalidad de Nacimiento	8306003	Calle Santa María N°1436, Pub. Los C	0	0	20	20	0	0	0	0	0	0	0	0	20	255.095	0	0	0	0	0
126	Nacimiento	N	69.170.700-8	I. Municipalidad de Nacimiento	8306004	La Frontera N° 780, Población Lau	0	0	35	35	0	0	0	32	32	0	0	0	67	255.095	166.591	0	0	0	0
127	Nacimiento	N	69.170.700-8	I. Municipalidad de Nacimiento	8306005	Talindor Valdebenito N°1448, Sector Las P	0	0	20	20	0	0	0	32	32	0	0	0	52	255.095	166.591	0	0	0	0
128	Nacimiento	N	69.170.700-8	I. Municipalidad de Nacimiento	8306006	Avenida La Cruz S/N°, sector Cer	0	0	20	20	0	0	0	0	0	0	0	0	20	255.095	0	0	0	0	0
129	Negrete	N	69.170.800-4	I. Municipalidad de Negrete	8307003	Emilio Serrano N°2	0	0	20	20	0	0	0	32	32	0	0	0	52	255.095	166.591	0	0	0	0
130	Penco	N	69.150.500-6	I. Municipalidad de Penco	8107010	Camino a Dichoco N°100, Lirquén	0	0	19	19	0	0	0	0	0	0	0	0	19	255.095	0	0	0	0	0
131	Penco	N	69.150.500-6	I. Municipalidad de Penco	8107011	Eusebio Lillo N°300, Sector Forjadores de C	0	0	20	20	0	0	0	31	31	0	0	0	51	255.095	166.591	0	0	0	0
132	Penco	N	69.150.500-6	I. Municipalidad de Penco	8107012	Los Lirios N°100, Sector Cosmito	0	0	18	18	0	0	0	64	64	0	0	0	82	255.095	166.591	0	0	0	0
133	Penco	N	69.150.500-6	I. Municipalidad de Penco	8107013	Pasaje Lorenzo Riveros N°340	0	0	12	12	0	0	0	20	20	0	0	0	32	255.095	166.591	0	0	0	0
134	Penco	N	69.150.500-6	I. Municipalidad de Penco	8107023	Maitén N°501	14	14	0	28	0	0	0	32	32	0	0	0	60	255.095	166.591	0	0	0	0
135	Quilaco	N	69.172.600-2	I. Municipalidad de Quilaco	8308001	Colón N°540	0	0	20	20	0	0	0	0	0	0	0	0	20	255.095	0	0	0	0	0
136	Quilleco	R	69.170.400-9	I. Municipalidad de Quilleco	8309001	Laja N°241, Villa Mercedes	0	0	20	20	0	0	0	0	0	0	0	0	20	0	0	382.643	0	306.114	0
137	Quilleco	R	69.170.400-9	I. Municipalidad de Quilleco	8309002	Diego Portales N° 230, sector Can	0	0	20	20	0	0	0	0	0	0	0	0	20	0	0	382.643	0	306.114	0
138	Quilleco	R	69.170.400-9	I. Municipalidad de Quilleco	8309003	Pp. Los Baldos N°230, Pob. San Lorenzo	0	0	20	20	0	0	0	32	32	0	0	0	52	0	0	382.643	249.887	306.114	199.909
139	San Pedro de La	N	69.264.800-5	I. Municipalidad de San Pedro de la Paz	8108009	Longitudinal 1 N°980, Michailhue	0	0	20	20	0	0	0	32	32	0	0	0	52	255.095	166.591	0	0	0	0
140	San Pedro de La	N	69.264.800-5	I. Municipalidad de San Pedro de la Paz	8108010	Los Quillay N°575, Lomas Colora	0	0	20	20	0	0	0	30	30	0	0	0	50	255.095	166.591	0	0	0	0
141	San Pedro de La	N	69.264.800-5	I. Municipalidad de San Pedro de la Paz	8108011	Pasaje 17 N°754, Boca Sur	0	0	20	20	0	0	0	32	32	0	0	0	52	255.095	166.591	0	0	0	0
142	San Pedro de La	N	69.264.800-5	I. Municipalidad de San Pedro de la Paz	8108012	Los Baldos N°1721, Boca Sur Viejo	0	0	20	20	0	0	0	32	32	0	0	0	52	255.095	166.591	0	0	0	0

143	San Pedro de La	N	69.264.800-5	I. Municipalidad de San Pedro de la Paz	8108013	Miguel Brayer N°458, Boca Sur	0	0	20	20	0	0	0	32	32	0	0	0	52	255.095	166.591	0	0	0	0
144	San Pedro de La	N	69.264.800-5	I. Municipalidad de San Pedro de la Paz	8108016	Loncomilla N°1225, sector San Pedro de la	0	36	12	48	32	32	0	0	64	0	0	0	112	255.095	166.591	0	0	0	0
145	San Pedro de La	N	69.264.800-5	I. Municipalidad de San Pedro de la Paz	8108017	Avenida Las Torres N°845, Lote E-1, Barrio	0	12	12	24	0	0	0	32	32	0	0	0	56	255.095	166.591	0	0	0	0
146	San Pedro de La	N	69.264.800-5	I. Municipalidad de San Pedro de la Paz	8108019	Calle Lateral N°61, Boca Sur	0	0	20	20	0	0	0	32	32	0	0	0	52	255.095	166.591	0	0	0	0
147	San Pedro de La	N	69.264.800-5	I. Municipalidad de San Pedro de la Paz	8108020	Pasaje Eleuterio Ramirez N°628, Barrio Ca	0	14	14	28	32	0	0	32	64	0	0	0	92	255.095	166.591	0	0	0	0
148	San Pedro de La	N	69.264.800-5	I. Municipalidad de San Pedro de la Paz	8108023	Los Maños N°6293, Lomas Coloradas	0	0	20	20	0	0	0	32	32	0	0	0	52	255.095	166.591	0	0	0	0
149	San Pedro de La	N	69.264.800-5	I. Municipalidad de San Pedro de la Paz	8108024	Laja N°8961, Lote B	0	14	14	28	32	32	0	0	64	0	0	0	92	255.095	166.591	0	0	0	0
150	San Pedro de La	N	75.704.500-1	ONG ACHNU	8108014	pasaje Samuel N°875, Sector Villa Evangel	0	0	20	20	0	0	0	32	32	0	0	0	52	255.095	166.591	0	0	0	0
151	San Rosendo	N	69.151.100-6	I. Municipalidad de San Rosendo	8310001	25 de Octubre S/N°	0	0	16	16	0	0	0	0	0	0	0	0	16	255.095	0	0	0	0	0
152	Santa Bárbara	N	70.002.810-0	Corporación Metodista	8311011	Calle Rosas 149	0	0	0	0	0	0	0	32	32	0	0	0	32	0	166.591	0	0	0	0
153	Santa Bárbara	R	69.170.200-6	I. Municipalidad de Santa Bárbara	8311012	Camino Los Junquillos Km. 17	0	0	14	14	0	20	0	0	20	0	0	0	34	0	0	382.643	249.887	306.114	199.909
154	Santa Bárbara	N	69.170.200-6	I. Municipalidad de Santa Bárbara	8311013	Las Rosas N°418, Villa Los Jardines	0	0	20	20	0	0	0	32	32	0	0	0	52	255.095	166.591	0	0	0	0
155	Santa Bárbara	R	69.170.200-6	I. Municipalidad de Santa Bárbara	8311014	Camino Los Boldos	0	0	14	14	0	0	0	20	20	0	0	0	34	0	0	382.643	249.887	306.114	199.909
156	Santa Juana	N	69.151.400-5	I. Municipalidad de Santa Juana	8109002	Rio Lía N°971, Población Nahuelbu	0	0	20	20	0	0	0	0	0	0	0	0	20	255.095	0	0	0	0	0
157	Santa Juana	N	69.151.400-5	I. Municipalidad de Santa Juana	8109021	Avda. Volcán Villarrica N°1139	0	0	14	14	0	0	0	24	24	0	0	0	38	255.095	166.591	0	0	0	0
158	Talcahuano	N	69.150.800-5	I. Municipalidad de Talcahuano	8110024	Antonio de La Fuente N°90, Población Ga	0	20	20	40	32	30	0	0	62	0	0	0	102	255.095	166.591	0	0	0	0
159	Talcahuano	N	69.150.800-5	I. Municipalidad de Talcahuano	8110025	calle Tarapacá N°830, Población Diego P	0	0	20	20	0	0	32	0	32	0	0	0	52	255.095	166.591	0	0	0	0
160	Talcahuano	N	69.150.800-5	I. Municipalidad de Talcahuano	8110026	Pasaje Canadá N°960, Pob. Leonor Mascay	0	0	20	20	0	0	32	0	32	0	0	0	52	255.095	166.591	0	0	0	0
161	Talcahuano	N	69.150.800-5	I. Municipalidad de Talcahuano	8110027	Calle Tocopilla N°1448, Población Diego P	0	0	0	0	0	0	0	23	23	0	0	0	23	255.095	166.591	0	0	0	0
162	Talcahuano	N	69.150.800-5	I. Municipalidad de Talcahuano	8110028	calle Los Araucanos N°610, Cerro San Fran	0	0	20	20	25	25	0	0	50	0	0	0	70	255.095	166.591	0	0	0	0
163	Talcahuano	N	69.150.800-5	I. Municipalidad de Talcahuano	8110029	Huechicura N°586, Población Monte Redo	0	0	20	20	0	0	0	32	32	0	0	0	52	255.095	166.591	0	0	0	0
164	Talcahuano	N	69.150.800-5	I. Municipalidad de Talcahuano	8110033	Calle Federico Puga Borne N°631, Megafon	0	0	20	20	0	0	0	32	32	0	0	0	52	255.095	166.591	0	0	0	0
165	Talcahuano	N	69.150.800-5	I. Municipalidad de Talcahuano	8110034	Victor Gregorio Amunátegui N°3300, Meg	0	0	20	20	0	0	0	32	32	0	0	0	52	255.095	166.591	0	0	0	0
166	Talcahuano	N	69.150.800-5	I. Municipalidad de Talcahuano	8110035	Ejército N°330, Pob. Carlos Conde	0	0	20	20	0	0	0	32	32	0	0	0	52	255.095	166.591	0	0	0	0
167	Talcahuano	N	69.150.800-5	I. Municipalidad de Talcahuano	8110046	Las Dalias N°3682, Las Salinas	0	0	20	20	0	0	0	0	0	0	0	0	20	255.095	0	0	0	0	0
168	Talcahuano	N	70.405.700-8	Corporación Educacional Masónica	8110030	Blanco Encalada N°894	20	20	0	40	32	32	0	0	64	0	0	0	104	235.095	166.591	0	0	0	0
169	Talcahuano	N	70.405.700-8	Corporación Educacional Masónica	8110047	Calle 12 N°6065, Brisas del Sol	20	20	0	40	32	32	0	0	64	0	0	0	104	235.095	166.591	0	0	0	0
170	Talcahuano	N	75.971.640-K	Centro de Acción Social La Esperanza	8110044	Capitan Enos N°568, Villa Presidente	0	0	0	0	0	0	0	53	53	0	0	0	53	0	166.591	0	0	0	0
171	Tirúa	N	69.160.700-3	I. Municipalidad de Tirúa	8207005	Atahualpa S/N°	0	0	20	20	0	0	0	12	12	0	0	0	32	255.095	166.591	0	0	0	0
172	Tirúa	ZE	69.160.700-3	I. Municipalidad de Tirúa	8207006	Ruta S-138, localidad de Casa Pied	0	0	0	0	0	0	0	32	32	0	0	0	32	0	0	0	324.853	0	259.882
173	Tirúa	ZE	69.160.700-3	I. Municipalidad de Tirúa	8207007	Ruta P-720 Tirúa Tirovolhue por la costa S	0	0	0	0	0	0	0	32	32	0	0	0	32	0	0	0	324.853	0	259.882
174	Tirúa	ZE	69.160.700-3	I. Municipalidad de Tirúa	8207008	Camino San Ramón a Cheque, sector Ilan	0	0	0	0	0	0	0	32	32	0	0	0	32	0	0	0	324.853	0	259.882
175	Tomé	N	75.218.100-4	Fundación Centro Educ. y Prom. de Acci	8111015	Pasaje Pradera N°1176, Bellavista	0	0	20	20	0	0	32	0	32	0	0	0	52	255.095	166.591	0	0	0	0
176	Tomé	N	81.496.800-6	Fundación Hogar de Cristo	8111012	Ignacio Serrano N°1060	20	20	0	40	30	30	0	32	92	0	0	0	132	255.095	166.591	0	0	0	0

177	Tomé	N	69.150.100-0	I. Municipalidad de Tomé	8111008	Pasaje 3 N°27, Villa Fresia, Dichato	0	0	0	0	0	0	0	32	32	0	0	0	32	0	166.591	0	0	0	0
178	Tomé	N	69.150.100-0	I. Municipalidad de Tomé	8111014	Santiago Oscro N°2119, Cerro Estanco	0	0	20	20	0	0	32	0	32	0	0	0	52	255.095	166.591	0	0	0	0
179	Tomé	N	69.150.100-0	I. Municipalidad de Tomé	8111016	Enrique Molina N°809, Tomé Alto	0	0	20	20	0	0	0	0	0	0	0	0	20	255.095	0	0	0	0	0
180	Tomé	N	69.150.100-0	I. Municipalidad de Tomé	8111017	Los Jazmines N°530, El Santo	0	0	20	20	0	0	0	0	0	0	0	0	20	255.095	0	0	0	0	0
181	Tomé	N	69.150.100-0	I. Municipalidad de Tomé	8111019	Mule N°592, Población 18 de Septiembre	0	0	20	20	0	0	0	0	0	0	0	0	20	255.095	0	0	0	0	0
182	Tomé	R	69.150.100-0	I. Municipalidad de Tomé	8111020	Cardenal Samoré N°6, Punta de P	0	0	20	20	0	0	0	0	0	0	0	0	20	0	0	382.643	0	306.114	0
183	Tomé	N	69.150.100-0	I. Municipalidad de Tomé	8111021	Mariano Egaña N°248, Población Centen	12	12	0	24	0	0	0	32	32	0	0	0	56	255.095	166.591	0	0	0	0
184	Tomé	N	69.150.100-0	I. Municipalidad de Tomé	8111023	Calle Silvia Rodríguez N°410, Villa Horizo	0	0	20	20	0	0	0	32	32	0	0	0	52	255.095	166.591	0	0	0	0
185	Tucapel	N	69.141.800-6	I. Municipalidad de Tucapel	8312002	Pje. Volcán Villarica esquina O'Higgins, S	0	0	20	20	0	0	0	32	32	0	0	0	52	255.095	166.591	0	0	0	0
186	Tucapel	R	69.141.800-6	I. Municipalidad de Tucapel	8312003	Arbol Pito N°66, localidad de Polcura	0	0	20	20	0	0	0	0	0	0	0	0	20	0	0	382.643	0	306.114	0
187	Tucapel	N	69.141.800-6	I. Municipalidad de Tucapel	8312004	calle Independencia N°640, Huept	0	0	20	20	0	0	0	0	0	0	0	0	20	255.095	0	0	0	0	0
188	Tucapel	N	69.141.800-6	I. Municipalidad de Tucapel	8312005	pasaje Los Maitenes esquina Los C	0	0	20	20	0	0	0	0	0	0	0	0	20	255.095	0	0	0	0	0
189	Tucapel	N	69.141.800-6	I. Municipalidad de Tucapel	8312006	José Donoso S/N°, sector Urbano	0	0	20	20	0	0	0	32	32	0	0	0	52	255.095	166.591	0	0	0	0
190	Tucapel	R	69.141.800-6	I. Municipalidad de Tucapel	8312007	Calle Los Peumos N°15, Localidad de Tra	0	0	14	14	0	0	0	0	0	0	0	0	14	0	0	382.643	0	306.114	0
191	Yumbel	N	69.150.900-1	I. Municipalidad de Yumbel	8313002	Castellón 171-B	0	0	12	12	0	0	0	20	20	0	0	0	32	255.095	166.591	0	0	0	0
192	Yumbel	N	69.150.900-1	I. Municipalidad de Yumbel	8313003	Lautaro N°484, sector Estación	0	0	12	12	0	0	0	20	20	0	0	0	32	255.095	166.591	0	0	0	0
193	Yumbel	N	69.150.900-1	I. Municipalidad de Yumbel	8313004	O'Higgins N°209, Sector Río Claro	0	0	12	12	0	0	0	20	20	0	0	0	32	255.095	166.591	0	0	0	0
										4.072						5.999			60	10.131					

IX - REGION DE LA ARAUCANIA

1	Angol	N	69.180.100-4	I. Municipalidad de Angol	9201025	Collina S/N°	0	0	20	20	0	0	0	32	32	0	0	0	52	250.656	182.402	0	0	0	0
2	Angol	N	69.180.100-4	I. Municipalidad de Angol	9201026	Barros Luco S/N°	0	0	0	0	32	32	0	0	64	0	0	0	64	0	182.402	0	0	0	0
3	Angol	N	69.180.100-4	I. Municipalidad de Angol	9201032	Vergara S/N°	0	0	20	20	0	0	0	0	0	0	0	0	20	250.656	0	0	0	0	0
4	Angol	N	69.180.100-4	I. Municipalidad de Angol	9201033	pasaje Jalisco N°1758, Villa México	0	20	20	40	0	0	0	32	32	0	0	0	72	250.656	182.402	0	0	0	0
5	Angol	N	69.180.100-4	I. Municipalidad de Angol	9201034	Cardenal Raúl Silva Henríquez, C	0	0	20	20	0	0	0	32	32	0	0	0	52	250.656	182.402	0	0	0	0
6	Angol	N	69.180.100-4	I. Municipalidad de Angol	9201035	Ruhr N° 315, Pobl. Alemania	0	0	20	20	0	0	0	32	32	0	0	0	52	250.656	182.402	0	0	0	0
7	Angol	N	69.180.100-4	I. Municipalidad de Angol	9201036	Sierra Nevada S/N°, El Arrayán	0	0	20	20	0	0	0	32	32	0	0	0	52	250.656	182.402	0	0	0	0
8	Angol	N	69.180.100-4	I. Municipalidad de Angol	9201037	Yeli S/N°, Villa Huequón	0	0	20	20	0	0	0	32	32	0	0	0	52	250.656	182.402	0	0	0	0
9	Angol	N	69.180.100-4	I. Municipalidad de Angol	9201038	Los Alamos N°570, sector Los Cog	0	0	20	20	0	0	0	32	32	0	0	0	52	250.656	182.402	0	0	0	0
10	Angol	N	69.180.100-4	I. Municipalidad de Angol	9201039	Andrés Bello N°125-B	0	0	20	20	0	0	0	32	32	0	0	0	52	250.656	182.402	0	0	0	0
11	Angol	N	69.180.100-4	I. Municipalidad de Angol	9201040	César Ruiz S/N°, Sector El Anhele	0	0	20	20	0	0	0	32	32	0	0	0	52	250.656	182.402	0	0	0	0
12	Angol	R	69.180.100-4	I. Municipalidad de Angol	9201041	La Manzana S/N°, Fundo El parqu	0	0	12	12	0	0	0	32	32	0	0	0	44	0	0	375.984	273.603	300.787	218.882
13	Carahue	N	65.154.272-3	Servicio Local Costa Araucanía	9102009	Bulnes N°250	0	0	20	20	0	0	0	0	0	0	0	0	20	250.656	0	0	0	0	0

14	Carahue	N	65.154.272-3	Servicio Local Costa Araucanía	9102010	Manuel Rodríguez N°280	0	0	0	0	0	0	0	0	32	32	0	0	0	32	0	182.402	0	0	0	0
15	Carahue	N	65.154.272-3	Servicio Local Costa Araucanía	9102012	Alcalde Floody S/N°	0	0	20	20	0	0	0	32	32	0	0	0	52	250.656	182.402	0	0	0	0	0
16	Carahue	N	65.154.272-3	Servicio Local Costa Araucanía	9102013	Los Rieles S/N°, Villa Estación	0	0	20	20	0	0	0	32	32	0	0	0	52	250.656	182.402	0	0	0	0	0
17	Carahue	N	65.154.272-3	Servicio Local Costa Araucanía	9102014	Río Pellahuén S/N°, Villa Imai	0	0	20	20	0	0	0	32	32	0	0	0	52	250.656	182.402	0	0	0	0	0
18	Carahue	R	65.154.272-3	Servicio Local Costa Araucanía	9102031	Pedro Aguirre Cerda S/N°, Loc. de	0	0	14	14	0	0	0	24	24	0	0	0	38	0	0	375.984	273.603	300.787	218.882	0
19	Cholchol	N	69.265.000-k	I. Municipalidad de Chol Chol	9121002	Lastarria S/N°	0	0	20	20	0	0	0	0	0	0	0	0	20	250.656	182.402	0	0	0	0	0
20	Cholchol	N	69.265.000-k	I. Municipalidad de Chol Chol	9121003	Manuel Montt S/N°	0	0	20	20	0	0	32	0	32	0	0	0	52	250.656	182.402	0	0	0	0	0
21	Cholchol	N	69.265.000-k	I. Municipalidad de Chol Chol	9121004	Errázuriz S/N°, Comité Sin Casa	0	0	20	20	0	0	32	0	32	0	0	0	52	250.656	182.402	0	0	0	0	0
22	Cholchol	R	69.265.000-k	I. Municipalidad de Chol Chol	9121005	localidad de Rukapangue	0	0	0	0	0	0	24	0	24	0	0	0	24	0	0	0	273.603	0	218.882	0
23	Collipulli	N	69.180.500-k	I. Municipalidad de Collipulli	9202001	Marta González N°1583, Población	20	0	20	40	32	32	0	0	64	0	0	0	104	250.656	182.402	0	0	0	0	0
24	Collipulli	N	69.180.500-k	I. Municipalidad de Collipulli	9202003	Los Peumos N°742, Villa Mininco	0	0	12	12	0	0	24	0	24	0	0	0	36	250.656	182.402	0	0	0	0	0
25	Collipulli	N	69.180.500-k	I. Municipalidad de Collipulli	9202005	Avda. Saavedra Norte N°922	20	20	0	40	32	32	0	0	64	0	0	0	104	250.656	182.402	0	0	0	0	0
26	Cunco	N	69.191.000-8	I. Municipalidad de Cunco	9103001	Pasaje Omer Verdugo N°1681, Sec	0	0	20	20	0	0	32	0	32	0	0	0	52	250.656	182.402	0	0	0	0	0
27	Cunco	N	69.191.000-8	I. Municipalidad de Cunco	9103002	La Bastilla S/N°, Sector Los Laure	0	0	20	20	0	0	32	0	32	0	0	0	52	250.656	182.402	0	0	0	0	0
28	Cunco	N	69.191.000-8	I. Municipalidad de Cunco	9103003	Camino Vecinal S/N°, Sector Las J	0	0	10	10	0	0	10	0	10	0	0	0	20	250.656	182.402	0	0	0	0	0
29	Cunco	N	69.191.000-8	I. Municipalidad de Cunco	9103004	Teodoro Schmidt S/N° (Liceo Ater	0	0	20	20	0	0	32	0	32	0	0	0	52	250.656	182.402	0	0	0	0	0
30	Cunco	N	69.191.000-8	I. Municipalidad de Cunco	9103006	Los Alerces N°1133, Villa Los Mac	0	0	0	0	0	0	32	0	32	0	0	0	32	0	182.402	0	0	0	0	0
31	Cunco	N	82.733.800-1	Fundación Magisterio de la Ara	9103015	Avenida Llaima N°1730	0	0	14	14	0	0	24	0	24	0	0	0	38	250.656	182.402	0	0	0	0	0
32	Curacautín	N	69.181.000-3	I. Municipalidad de Curacautín	9203003	Yungay N°743, sector Barrio Alto	0	0	20	20	0	0	0	32	32	0	0	0	52	250.656	182.402	0	0	0	0	0
33	Curacautín	N	69.181.000-3	I. Municipalidad de Curacautín	9203004	Cardenal Arturo Merino S/N°, Vil	0	0	20	20	0	0	0	32	32	0	0	0	52	250.656	182.402	0	0	0	0	0
34	Curacautín	N	69.181.000-3	I. Municipalidad de Curacautín	9203005	Km. 4 ruta a Victoria, Escuela Mé	0	0	20	20	0	0	0	32	32	0	0	0	52	250.656	182.402	0	0	0	0	0
35	Curacautín	N	69.181.000-3	I. Municipalidad de Curacautín	9203006	Las Ilusiones N°308, Villa Las Flo	0	0	20	20	0	0	0	32	32	0	0	0	52	250.656	182.402	0	0	0	0	0
36	Curacautín	ZE	69.181.000-3	I. Municipalidad de Curacautín	9203007	Ruta Curacautín-Lautaro, kilómet	0	0	12	12	0	0	0	24	24	0	0	0	36	0	0	488.779	355.684	391.023	284.547	0
37	Curarrehue	ZE	70.589.000-5	Congregación Padres Escolapicos	9104001	Calle O'Higgins N°500	0	0	20	20	0	0	32	0	32	32	32	64	116	0	0	488.779	355.684	391.023	284.547	0
38	Curarrehue	ZE	69.252.400-4	I. Municipalidad de Curarrehue	9104002	Arturo Merino Benítez S/N°	0	0	20	20	0	0	32	0	32	0	0	0	52	0	0	488.779	355.684	391.023	284.547	0
39	Curarrehue	ZE	69.252.400-4	I. Municipalidad de Curarrehue	9104003	Reigolil S/N°, camino a Reigolil Ka	0	0	10	10	0	0	10	0	10	0	0	0	20	0	0	488.779	355.684	391.023	284.547	0
40	Curarrehue	ZE	69.252.400-4	I. Municipalidad de Curarrehue	9104004	Sector Puente Basa Chico, camino	0	0	12	12	0	0	24	0	24	0	0	0	36	0	0	488.779	355.684	391.023	284.547	0
41	Curarrehue	ZE	69.252.400-4	I. Municipalidad de Curarrehue	9104005	Catripulli S/N°, Camino Internacio	0	0	20	20	0	0	32	0	32	0	0	0	52	0	0	488.779	355.684	391.023	284.547	0
42	Curarrehue	ZE	69.252.400-4	I. Municipalidad de Curarrehue	9104007	Quiñenahuin S/N°, camino a Reig	0	0	12	12	0	0	24	0	24	0	0	0	36	0	0	488.779	355.684	391.023	284.547	0
43	Ercilla	N	69.180.600-6	I. Municipalidad de Ercilla	9204003	Colo-Colo con Comercio	0	0	20	20	0	0	32	0	32	0	0	0	52	250.656	182.402	0	0	0	0	0
44	Ercilla	N	69.180.600-6	I. Municipalidad de Ercilla	9204004	Los Alerces N°296, Pailahuoque	0	0	20	20	0	0	24	0	24	0	0	0	44	250.656	182.402	0	0	0	0	0
45	Ercilla	N	69.180.600-6	I. Municipalidad de Ercilla	9204006	Galvarino N°881	0	0	20	20	0	0	32	0	32	0	0	0	52	250.656	182.402	0	0	0	0	0
46	Ercilla	R	69.180.600-6	I. Municipalidad de Ercilla	9204009	localidad rural Chacaico	0	0	12	12	0	0	24	0	24	0	0	0	36	0	0	375.984	273.603	300.787	218.882	0
47	Ercilla	R	69.180.600-6	I. Municipalidad de Ercilla	9204010	Anibal Pinto S/N°, Villa Pidima	0	0	13	13	0	0	30	0	30	0	0	0	43	0	0	375.984	273.603	300.787	218.882	0

48	Freire	N	69.190.900-k	I. Municipalidad de Freire	9105013	Luis Uribe S/Nº, Quepe	0	0	20	20	32	32	0	32	96	0	0	0	116	250.656	182.402	0	0	0	0
49	Freire	N	69.190.900-k	I. Municipalidad de Freire	9105024	Las Araucarias S/Nº, Villa El Bosque	0	0	20	20	0	0	32	0	32	0	0	0	52	250.656	182.402	0	0	0	0
50	Freire	R	69.190.900-k	I. Municipalidad de Freire	9105027	localidad rural Dollinco	0	0	12	12	0	0	24	0	24	0	0	0	36	0	0	375.984	273.603	300.787	218.882
51	Freire	N	69.190.900-k	I. Municipalidad de Freire	9105031	Condell S/Nº, Quepe	0	0	0	0	0	0	32	0	32	0	0	0	32	0	182.402	0	0	0	0
52	Galvarino	N	69.190.200-5	I. Municipalidad de Galvarino	9106005	Fresia S/Nº, Escuela Gabriela Mistral	20	0	0	20	0	0	32	0	32	0	0	0	52	250.656	182.402	0	0	0	0
53	Galvarino	R	69.190.200-5	I. Municipalidad de Galvarino	9106006	Localidad rural Aillinco	12	0	0	12	0	24	0	0	24	0	0	0	36	0	0	375.984	273.603	300.787	218.882
54	Galvarino	R	69.190.200-5	I. Municipalidad de Galvarino	9106007	Localidad rural La Piedra	0	0	12	12	0	0	0	24	24	0	0	0	36	0	0	375.984	273.603	300.787	218.882
55	Gorbea	N	69.191.200-0	I. Municipalidad de Gorbea	9107005	Bulnes S/Nº, sector Salinas	0	0	20	20	0	0	32	0	32	0	0	0	52	250.656	182.402	0	0	0	0
56	Gorbea	R	69.191.200-0	I. Municipalidad de Gorbea	9107008	Jose Miguel Carrera N° 500, Quitrín	0	0	20	20	0	0	32	0	32	0	0	0	52	0	0	375.984	273.603	300.787	218.882
57	Gorbea	R	69.191.200-0	I. Municipalidad de Gorbea	9107009	Venecia S/N Localidad de Lastarria	0	0	12	12	0	0	24	0	24	0	0	0	36	0	0	375.984	273.603	300.787	218.882
58	Lautaro	N	69.190.100-9	I. Municipalidad de Lautaro	9108007	San Patricio N°500, Población San Pedro	0	0	20	20	0	0	32	0	32	0	0	0	52	250.656	182.402	0	0	0	0
59	Lautaro	R	69.190.100-9	I. Municipalidad de Lautaro	9108008	Camino Lautaro - Quintrilpe, local. 1	0	0	20	20	0	0	0	0	0	0	0	0	20	0	0	375.984	0	300.787	0
60	Lautaro	N	69.190.100-9	I. Municipalidad de Lautaro	9108009	San Martín N°0120, Población Iruya	0	0	20	20	0	0	0	0	0	0	0	0	20	250.656	0	0	0	0	0
61	Lautaro	R	69.190.100-9	I. Municipalidad de Lautaro	9108010	Escuela F-300, sector Blanco Lepín	0	0	20	20	0	0	0	0	0	0	0	0	20	0	0	375.984	0	300.787	0
62	Lautaro	N	69.190.100-9	I. Municipalidad de Lautaro	9108011	Francisco Faesch S/Nº, Sector Ultramar	0	0	20	20	0	0	32	0	32	0	0	0	52	250.656	182.402	0	0	0	0
63	Lautaro	R	69.190.100-9	I. Municipalidad de Lautaro	9108012	Cautín S/Nº, Píllalelbun	0	0	0	0	0	0	32	0	32	0	0	0	32	0	0	0	273.603	0	218.882
64	Lautaro	N	69.190.100-9	I. Municipalidad de Lautaro	9108014	Pasaje Nahuel, Villa Yalú	0	0	20	20	0	0	32	0	32	0	0	0	52	250.656	182.402	0	0	0	0
65	Loncoche	R	69.191.100-4	I. Municipalidad de Loncoche	9109003	Prat S/Nº, Huiscapí	0	0	20	20	0	0	0	0	0	0	0	0	20	0	0	375.984	0	300.787	0
66	Loncoche	N	69.191.100-4	I. Municipalidad de Loncoche	9109015	Alcalde Horst Krumbach Kroneberg	0	0	20	20	0	0	32	0	32	0	0	0	52	250.656	182.402	0	0	0	0
67	Loncoche	N	69.191.100-4	I. Municipalidad de Loncoche	9109016	Cordillera N°615	0	16	16	32	25	0	25	0	50	0	0	0	82	250.656	182.402	0	0	0	0
68	Lonquimay	ZE	69.181.100-4	I. Municipalidad de Lonquimay	9205001	Julio Gómez N°95, Las Avutardas	0	0	20	20	0	0	32	0	32	0	0	0	52	0	0	488.779	355.684	391.023	284.547
69	Los Sauces	N	69.180.300-7	I. Municipalidad de Los Sauces	9206004	pasaje Brasil N°294, La Esperanza	0	0	20	20	0	0	0	0	0	0	0	0	20	250.656	0	0	0	0	0
70	Los Sauces	N	69.180.300-7	I. Municipalidad de Los Sauces	9206005	Los Pinos S/Nº	10	20	0	30	24	24	0	0	48	0	0	0	78	250.656	182.402	0	0	0	0
71	Los Sauces	N	69.180.300-7	I. Municipalidad de Los Sauces	9206006	Los Jazmines N°1070	0	0	20	20	0	0	32	0	32	0	0	0	52	250.656	182.402	0	0	0	0
72	Lumaco	N	69.180.800-9	I. Municipalidad de Lumaco	9207007	Roma S/Nº, Capitán Pastene	0	0	20	20	0	0	32	0	32	0	0	0	52	250.656	182.402	0	0	0	0
73	Lumaco	ZE	69.180.800-9	I. Municipalidad de Lumaco	9207008	Hijuelas N°16, sector Bajo Pellahué	0	0	0	0	0	0	32	0	32	0	0	0	32	0	0	0	355.684	0	284.547
74	Lumaco	R	69.180.800-9	I. Municipalidad de Lumaco	9207009	localidad rural Pantano	0	0	0	0	0	0	30	0	30	0	0	0	30	0	0	0	273.603	0	218.882
75	Nueva Imperia	R	70.452.500-1	Concepción Hermanas Misioneras Católica	9111002	Manuel Rodríguez S/Nº, Villa Almirante	0	0	20	20	0	0	0	64	64	0	0	0	84	0	0	375.984	273.603	300.787	218.882
76	Nueva Imperia	N	70.002.810-0	Corporación Metodista	9111017	Vicuña Mackenna N°335	0	0	0	0	32	26	32	0	90	0	0	0	90	0	182.402	0	0	0	0
77	Nueva Imperia	N	65.154.272-3	Servicio Local Costa Araucanía	9111019	Jorge Alessandri N°01037, Pob. Talcahuano	15	15	0	30	0	0	0	32	32	0	0	0	62	250.656	182.402	0	0	0	0
78	Nueva Imperia	N	65.154.272-3	Servicio Local Costa Araucanía	9111020	San Pedro S/Nº, Pob. Las Golondrinas	15	15	0	30	0	0	0	0	0	0	0	0	30	250.656	0	0	0	0	0
79	Nueva Imperia	N	65.154.272-3	Servicio Local Costa Araucanía	9111021	Juan XXIII N°750, Pob. El Esfuerzo	15	15	0	30	0	0	0	32	32	0	0	0	62	250.656	182.402	0	0	0	0
80	Nueva Imperia	R	65.154.272-3	Servicio Local Costa Araucanía	9111022	Lifko manzanal Km. 8 Imperial	0	0	0	0	0	0	0	24	24	0	0	0	24	0	0	0	273.603	0	218.882
81	Nueva Imperia	N	65.154.272-3	Servicio Local Costa Araucanía	9111037	Bellavista N°490	0	0	0	0	0	0	0	32	32	0	0	0	32	0	182.402	0	0	0	0

82	Padre Las Casas	N	61.955.000-5	I. Municipalidad de Padre Las Casas	9112024	Los Zorzales N°911, Villa Palmahue	0	0	20	20	0	0	0	0	0	0	0	0	0	20	0	156.145	0	0	0	0
83	Padre Las Casas	N	61.955.000-5	I. Municipalidad de Padre Las Casas	9112025	Villa Alegre N°1335	0	0	20	20	0	0	32	0	32	0	0	0	0	52	250.656	182.402	0	0	0	0
84	Padre Las Casas	R	61.955.000-5	I. Municipalidad de Padre Las Casas	9112026	Panamericana Sur Km. 8-Licanco	0	0	20	20	0	0	0	0	0	0	0	0	20	0	0	375.984	0	300.787	0	
85	Padre Las Casas	R	61.955.000-5	I. Municipalidad de Padre Las Casas	9112028	Camino Niágara Km 6, Truf Truf	0	0	12	12	0	0	24	0	24	0	0	0	36	0	0	375.984	273.603	300.787	218.882	
86	Padre Las Casas	R	61.955.000-5	I. Municipalidad de Padre Las Casas	9112029	Camino Niágara Km 15, Traipo-R	0	0	12	12	0	0	24	0	24	0	0	0	36	0	0	375.984	273.603	300.787	218.882	
87	Padre Las Casas	R	61.955.000-5	I. Municipalidad de Padre Las Casas	9112030	Camino Zanja Chapod Km 7, Ñiru	0	0	12	12	0	0	24	0	24	0	0	0	36	0	0	375.984	273.603	300.787	218.882	
88	Padre Las Casas	N	61.955.000-5	I. Municipalidad de Padre Las Casas	9112031	Avda. La Quebrada N°1751, Los V	20	20	0	40	32	32	0	0	64	0	0	0	104	250.656	182.402	0	0	0	0	
89	Padre Las Casas	N	61.955.000-5	I. Municipalidad de Padre Las Casas	9112032	Trapelacucha S/N°, Pob. Los Cacic	0	0	20	20	0	0	32	0	32	0	0	0	52	250.656	182.402	0	0	0	0	
90	Padre Las Casas	N	61.955.000-5	I. Municipalidad de Padre Las Casas	9112033	Vilumilla S/N°, Pob. Mankemalen	0	0	20	20	0	0	32	0	32	0	0	0	52	250.656	182.402	0	0	0	0	
91	Padre Las Casas	N	61.955.000-5	I. Municipalidad de Padre Las Casas	9112034	Panamericana Sur, II Etapa	0	0	20	20	0	0	32	0	32	0	0	0	52	250.656	182.402	0	0	0	0	
92	Padre Las Casas	N	61.955.000-5	I. Municipalidad de Padre Las Casas	9112035	Nibaldo N°869, Pob. Meza	0	0	20	20	0	0	32	0	32	0	0	0	52	250.656	182.402	0	0	0	0	
93	Padre Las Casas	R	61.955.000-5	I. Municipalidad de Padre Las Casas	9112036	Camino Huichaahue Km 15 Chom	0	0	12	12	0	0	24	0	24	0	0	0	36	0	0	375.984	273.603	300.787	218.882	
94	Padre Las Casas	N	61.955.000-5	I. Municipalidad de Padre Las Casas	9112037	Los Misioneros N°1354	0	0	20	20	0	0	0	0	0	0	0	0	20	250.656	0	0	0	0	0	
95	Padre Las Casas	R	61.955.000-5	I. Municipalidad de Padre Las Casas	9112038	Galilea N°249, Villa El Edén, San I	0	0	20	20	0	0	32	0	32	0	0	0	52	0	0	375.984	273.603	300.787	218.882	
96	Padre Las Casas	R	61.955.000-5	I. Municipalidad de Padre Las Casas	9112039	Los Manantiales N°1013, Villa El E	0	0	20	20	0	0	32	0	32	0	0	0	52	0	0	375.984	273.603	300.787	218.882	
97	Padre Las Casas	N	61.955.000-5	I. Municipalidad de Padre Las Casas	9112040	Avenida Palmahue N°510, localid	0	0	20	20	0	0	32	0	32	0	0	0	52	250.656	182.402	0	0	0	0	
98	Padre Las Casas	N	61.955.000-5	I. Municipalidad de Padre Las Casas	9112041	Los Castaños N°0420 sector Llahu	0	0	14	14	0	0	24	0	24	0	0	0	38	250.656	182.402	0	0	0	0	
99	Padre Las Casas	R	61.955.000-5	I. Municipalidad de Padre Las Casas	9112042	Km. 0.2 Camino a Repocuta, localid de	0	0	14	14	0	0	24	0	24	0	0	0	38	0	0	375.984	273.603	300.787	218.882	
100	Padre Las Casas	N	82.733.800-1	Fundación Magisterio de la Araucar	9112043	Oscar Moser N°289	20	20	0	40	32	32	0	0	64	0	0	0	104	250.656	182.402	0	0	0	0	
101	Padre Las Casas	R	65.034.357-3	Fundación Educacional San Franc	9112046	Km. 7 Camino Roble Huacho, sector C	0	0	14	14	0	0	0	48	48	0	0	0	62	0	0	375.984	273.603	300.787	218.882	
102	Perquenco	R	69.190.300-1	I. Municipalidad de Perquenco	9113003	Comunidad Fernando Carilao Lo	0	0	0	0	0	0	0	32	32	0	0	0	32	0	0	0	273.603	0	218.882	
103	Perquenco	N	69.190.300-1	I. Municipalidad de Perquenco	9113004	Calle Esmeralda N°780	0	0	20	20	0	0	0	32	32	0	0	0	52	250.656	182.402	0	0	0	0	
104	Perquenco	R	69.190.300-1	I. Municipalidad de Perquenco	9113007	Lautaro N°185, localidad de Quille	0	0	0	0	0	0	0	32	32	0	0	0	32	0	0	375.984	273.603	300.787	218.882	
105	Pitrufquén	N	69.191.300-7	I. Municipalidad de Pitrufquén	9114010	calle Nueva N°565, sector Ultrasta	0	0	20	20	32	32	0	0	64	0	0	0	84	250.656	182.402	0	0	0	0	
106	Pitrufquén	R	69.191.300-7	I. Municipalidad de Pitrufquén	9114011	Camino Tolén N°650, Villa Comu	0	0	20	20	0	0	24	0	24	0	0	0	44	0	0	375.984	273.603	300.787	218.882	
107	Pitrufquén	N	69.191.300-7	I. Municipalidad de Pitrufquén	9114013	Volcán Tolhuaca N°1265, Villa El	0	0	20	20	0	0	32	0	32	0	0	0	52	250.656	182.402	0	0	0	0	
108	Pitrufquén	N	69.191.300-7	I. Municipalidad de Pitrufquén	9114014	León Gallo Sur N° 660, Sendero d	0	0	20	20	0	0	0	0	0	0	0	0	20	250.656	182.402	0	0	0	0	
109	Pitrufquén	N	69.191.300-7	I. Municipalidad de Pitrufquén	9114015	Gronow N°550, ULA	0	0	20	20	0	0	32	0	32	0	0	0	52	250.656	182.402	0	0	0	0	
110	Pitrufquén	ZE	69.191.300-7	I. Municipalidad de Pitrufquén	9114016	localidad rural de Colga	0	0	12	12	0	0	24	0	24	0	0	0	36	0	0	488.779	355.684	391.023	284.547	
111	Pitrufquén	N	82.733.800-1	Fundación Magisterio de la Araucar	9114019	Padre Alberto Hurtado N°0116	20	20	0	40	32	32	0	0	64	0	0	0	104	250.656	182.402	0	0	0	0	
112	Pucón	N	69.191.600-6	I. Municipalidad de Pucón	9115010	pasaje Bellavista N°1345, sector C	0	0	20	20	0	0	32	0	32	0	0	0	52	250.656	182.402	0	0	0	0	
113	Pucón	N	69.191.600-6	I. Municipalidad de Pucón	9115011	Pasaje del Pillán S/N°, Pob. Los Ro	0	0	20	20	0	0	32	0	32	0	0	0	52	250.656	182.402	0	0	0	0	
114	Pucón	R	69.191.600-6	I. Municipalidad de Pucón	9115012	Camino Caburga N°175, sector C	0	0	20	20	0	0	32	0	32	0	0	0	52	0	0	375.984	273.603	300.787	218.882	
115	Pucón	N	82.733.800-1	Fundación Magisterio de la Araucar	9115019	Uruguay N°450	20	20	0	40	32	32	0	0	64	0	0	0	104	250.656	182.402	0	0	0	0	

116	Purén	N	69.180.200-0	L. Municipalidad de Purén	9208011	Imperial S/N°, Recinto Estadio M	0	20	20	40	0	0	32	0	32	0	0	0	72	250.656	182.402	0	0	0	0
117	Purén	N	69.180.200-0	L. Municipalidad de Purén	9208012	Pasaje Sebastian Martinez S/N°, I	0	0	20	20	0	0	32	0	32	0	0	0	52	250.656	182.402	0	0	0	0
118	Purén	N	69.180.200-0	L. Municipalidad de Purén	9208013	sector de Quilaco S/N°	0	0	12	12	0	0	24	0	24	0	0	0	36	250.656	182.402	0	0	0	0
119	Purén	R	69.180.200-0	L. Municipalidad de Purén	9208014	Las Camelias S/N°, Pob. Nuevo A	0	0	12	12	0	0	24	0	24	0	0	0	36	0	0	375.984	273.603	300.787	218.882
120	Purén	N	69.180.200-0	L. Municipalidad de Purén	9208016	Urrutia N°213	0	0	20	20	0	0	0	0	0	0	0	0	20	250.656	0	0	0	0	0
121	Purén	R	69.180.200-0	L. Municipalidad de Purén	9208017	Caupolicán S/N°	0	0	20	20	0	0	32	0	32	0	0	0	52	0	0	375.984	273.603	300.787	218.882
122	Renaico	N	69.180.400-3	L. Municipalidad de Renaico	9209004	pasaje Los Tilos N°210	0	0	20	20	0	0	32	0	32	0	0	0	52	250.656	182.402	0	0	0	0
123	Renaico	N	69.180.400-3	L. Municipalidad de Renaico	9209005	Circunvalación Pedro de Valdivia	0	0	20	20	0	0	32	0	32	0	0	0	52	250.656	182.402	0	0	0	0
124	Renaico	N	69.180.400-3	L. Municipalidad de Renaico	9209006	Lautaro N°50	0	0	0	0	0	0	32	0	32	0	0	0	32	0	182.402	0	0	0	0
125	Saavedra	ZE	65.154.272-3	Servicio Local Costa Araucanía	9116009	Uno Oriente N°116, Puerto Domir	0	0	12	12	0	0	0	24	24	0	0	0	36	0	0	488.779	355.684	391.023	284.547
126	Saavedra	ZE	65.154.272-3	Servicio Local Costa Araucanía	9116010	21 de Mayo S/N°	0	0	20	20	0	0	0	32	32	0	0	0	52	0	0	488.779	355.684	391.023	284.547
127	Temuco	N	69.190.700-7	Fundación Hogar de Cristo	9101039	Milano N°01114, Nuevo Amanece	0	20	20	40	30	0	0	30	60	0	0	0	100	250.656	182.402	0	0	0	0
128	Temuco	N	69.190.700-7	Fundación Hogar de Cristo	9101057	Laraquete con Chahuilco S/N, Sec	0	17	9	26	0	0	0	31	31	0	0	0	57	250.656	182.402	0	0	0	0
129	Temuco	R	69.190.700-7	L. Municipalidad de Temuco	9101047	Camino a Chol Chol Km 10, secto	0	0	20	20	0	0	32	0	32	0	0	0	52	0	0	375.984	273.603	300.787	218.882
130	Temuco	N	69.190.700-7	L. Municipalidad de Temuco	9101048	Aillán Marián S/N°, Pedro de Val	20	20	0	40	0	0	32	0	32	0	0	0	72	250.656	182.402	0	0	0	0
131	Temuco	N	69.190.700-7	L. Municipalidad de Temuco	9101049	Rio Penitente N°02672, Villa Los R	20	20	0	40	32	32	0	0	64	0	0	0	104	250.656	182.402	0	0	0	0
132	Temuco	N	69.190.700-7	L. Municipalidad de Temuco	9101050	Pje. Los Treiles S/N°, Labranza	20	20	0	40	32	32	0	0	64	0	0	0	104	250.656	182.402	0	0	0	0
133	Temuco	N	69.190.700-7	L. Municipalidad de Temuco	9101051	Los Escritores S/N°, Villa Los Cres	0	0	20	20	0	0	0	0	0	0	0	0	20	250.656	0	0	0	0	0
134	Temuco	N	69.190.700-7	L. Municipalidad de Temuco	9101053	El Molino N°0360, Villa Los Semb	0	0	20	20	0	0	32	0	32	0	0	0	52	250.656	182.402	0	0	0	0
135	Temuco	N	69.190.700-7	L. Municipalidad de Temuco	9101054	Los Organilleros N°0504, Fundo E	0	0	20	20	0	0	32	0	32	0	0	0	52	250.656	182.402	0	0	0	0
136	Temuco	N	69.190.700-7	L. Municipalidad de Temuco	9101055	Prat N°0220	20	20	0	40	32	32	0	0	64	0	0	0	104	250.656	182.402	0	0	0	0
137	Temuco	N	69.190.700-7	L. Municipalidad de Temuco	9101056	Sergio Gajardo N°01330, Plaza Ch	20	20	0	40	32	32	0	0	64	0	0	0	104	250.656	182.402	0	0	0	0
138	Temuco	N	69.190.700-7	L. Municipalidad de Temuco	9101058	Pje. Volcán Lascar N°0856, Labran	0	0	20	20	0	0	32	0	32	0	0	0	52	250.656	182.402	0	0	0	0
139	Temuco	N	69.190.700-7	L. Municipalidad de Temuco	9101059	Los Físicos N°0021, El Carmen	20	20	0	40	32	32	0	0	64	0	0	0	104	250.656	182.402	0	0	0	0
140	Temuco	N	69.190.700-7	L. Municipalidad de Temuco	9101060	Los Sopranos N°0802, El Carmen	20	20	0	40	32	32	0	0	64	0	0	0	104	250.656	182.402	0	0	0	0
141	Temuco	N	69.190.700-7	L. Municipalidad de Temuco	9101061	Piamonte N°01880, Amanecer	0	0	20	20	0	0	32	0	32	0	0	0	52	250.656	182.402	0	0	0	0
142	Temuco	N	69.190.700-7	L. Municipalidad de Temuco	9101062	Javiera Carrera N°1560, Plaza Ch	0	0	20	20	0	0	32	0	32	0	0	0	52	250.656	182.402	0	0	0	0
143	Temuco	N	69.190.700-7	L. Municipalidad de Temuco	9101063	Los Folkloristas N°0710, El Carne	20	20	0	40	32	32	0	0	64	0	0	0	104	250.656	182.402	0	0	0	0
144	Temuco	N	69.190.700-7	L. Municipalidad de Temuco	9101069	Los Músicos S/N°, Fundo El Carm	0	0	0	0	0	0	32	0	32	0	0	0	32	0	182.402	0	0	0	0
145	Temuco	N	69.190.700-7	L. Municipalidad de Temuco	9101070	Las Azaleas N°910, Villa Los Jard	0	0	20	20	0	0	32	0	32	0	0	0	52	250.656	182.402	0	0	0	0
146	Temuco	N	69.190.700-7	L. Municipalidad de Temuco	9101071	Bahía Blanca N°3140, Villa Parque	0	0	20	20	0	0	32	0	32	0	0	0	52	250.656	182.402	0	0	0	0
147	Temuco	R	69.190.700-7	L. Municipalidad de Temuco	9101072	Camino Chol Chol Km 7, sector M	0	0	20	20	0	0	0	0	0	0	0	0	20	0	0	375.984	0	300.787	0
148	Temuco	N	69.190.700-7	L. Municipalidad de Temuco	9101074	Gabriela Mistral 0281	0	0	20	20	0	0	32	0	32	0	0	0	52	250.656	182.402	0	0	0	0
149	Temuco	N	69.190.700-7	L. Municipalidad de Temuco	9101076	Las Grullas S/N°, Población Vista	0	0	20	20	0	0	32	0	32	0	0	0	52	250.656	182.402	0	0	0	0

150	Temuco	N	69.190.700-7	I. Municipalidad de Temuco	9101077	Avda. Regidor Francisco Poblete	0	0	20	20	0	0	30	0	30	0	0	0	50	250.656	182.402	0	0	0	0
151	Temuco	N	69.190.700-7	I. Municipalidad de Temuco	9101078	José del Rosario Muñoz N°230, Se	0	0	20	20	0	0	32	0	32	0	0	0	52	250.656	182.402	0	0	0	0
152	Temuco	N	69.190.700-7	I. Municipalidad de Temuco	9101089	Loncofraro N°816, Labranza	0	0	20	20	0	0	32	0	32	0	0	0	52	250.656	182.402	0	0	0	0
153	Temuco	N	65.205.988-0	Fundación Educacional Jardines Un	9101045	Porvenir N°755	20	40	0	60	32	32	0	0	64	0	0	0	124	250.656	182.402	0	0	0	0
154	Temuco	N	65.588.670-2	Fundación Madre Admirable	9101088	Orella N°439, Pueblo Nuevo	0	0	0	0	32	36	0	0	88	0	0	0	88	0	182.402	0	0	0	0
155	Temuco	N	75.976.140-5	Fundación de Desarrollo Campe	9101091	Pje. Rocio N°1051, Sector Los Cor	0	0	14	14	0	0	24	0	24	0	0	0	38	250.656	182.402	0	0	0	0
156	Teodoro Schm	N	65.154.272-3	Servicio Local Costa Araucanía	9117003	Circunvalación N°458	0	0	40	40	32	0	0	32	64	0	0	0	104	250.656	182.402	0	0	0	0
157	Toltén	ZE	65.154.272-3	Servicio Local Costa Araucanía	9118001	General Manuel Bulnes N°195	0	0	20	20	0	0	0	32	32	0	0	0	52	0	0	488.779	355.684	391.023	284.547
158	Toltén	ZE	65.154.272-3	Servicio Local Costa Araucanía	9118003	Camino Toltén-Corway, localidad	0	0	0	0	0	0	0	32	32	0	0	0	32	0	0	0	355.684	0	284.547
159	Traiguén	N	69.180.700-2	I. Municipalidad de Traiguén	9210002	Iquique N°285, Población Las Obr	0	0	0	0	0	0	32	0	32	0	0	0	32	0	182.402	0	0	0	0
160	Traiguén	N	69.180.700-2	I. Municipalidad de Traiguén	9210007	Volcán Osorno N°1642, Población	0	0	20	20	0	0	32	0	32	0	0	0	52	0	182.402	0	0	0	0
161	Traiguén	N	69.180.700-2	I. Municipalidad de Traiguén	9210008	Basilio Urrutia N°595	20	20	0	40	0	0	0	0	0	0	0	0	40	250.656	182.402	0	0	0	0
162	Traiguén	N	69.180.700-2	I. Municipalidad de Traiguén	9210009	Armando Dufey Blanc S/N°, Pobl	0	0	20	20	0	0	32	0	32	0	0	0	52	250.656	182.402	0	0	0	0
163	Traiguén	N	69.180.700-2	I. Municipalidad de Traiguén	9210010	Los Copihues N°1595, Nueva Esp	0	0	20	20	0	0	32	0	32	0	0	0	52	250.656	182.402	0	0	0	0
164	Traiguén	N	69.180.700-2	I. Municipalidad de Traiguén	9210011	Francisco de Asis N°1872, Pob. Re	0	0	20	20	0	0	32	0	32	0	0	0	52	250.656	182.402	0	0	0	0
165	Victoria	N	69.180.900-5	I. Municipalidad de Victoria	9211007	Chacabuco N°1130, Población O'H	0	0	20	20	0	0	0	0	0	0	0	0	20	250.656	0	0	0	0	0
166	Victoria	N	69.180.900-5	I. Municipalidad de Victoria	9211008	Manuel Rodríguez esquina Las H	0	0	20	20	0	0	0	0	0	0	0	0	20	250.656	0	0	0	0	0
167	Victoria	ZE	69.180.900-5	I. Municipalidad de Victoria	9211009	Gabriela Mistral N°55, localidad d	0	0	0	0	0	0	32	0	32	0	0	0	32	0	0	488.779	355.684	391.023	284.547
168	Victoria	R	69.180.900-5	I. Municipalidad de Victoria	9211010	Blanco Encalada N°60, localidad d	0	0	0	0	0	0	32	0	32	0	0	0	32	0	0	0	273.603	0	218.882
169	Victoria	N	69.180.900-5	I. Municipalidad de Victoria	9211011	Villa Alegre N°2440	0	0	20	20	0	0	32	0	32	0	0	0	52	250.656	182.402	0	0	0	0
170	Victoria	N	69.180.900-5	I. Municipalidad de Victoria	9211012	Dartnell N°1358 -Liceo Manuel M	0	0	20	20	0	0	32	0	32	0	0	0	52	250.656	182.402	0	0	0	0
171	Victoria	N	69.180.900-5	I. Municipalidad de Victoria	9211013	Miraflores N°2250, Pob. Miguel H	0	0	20	20	0	0	32	0	32	0	0	0	52	250.656	182.402	0	0	0	0
172	Victoria	N	69.180.900-5	I. Municipalidad de Victoria	9211014	Paseje Quillay N°2221	0	0	20	20	0	0	0	0	0	0	0	0	20	250.656	0	0	0	0	0
173	Victoria	ZE	69.180.900-5	I. Municipalidad de Victoria	9211015	Gabriela Mistral N°45, localidad d	0	0	20	20	0	0	0	0	0	0	0	0	20	0	0	488.779	355.684	391.023	284.547
174	Victoria	N	69.180.900-5	I. Municipalidad de Victoria	9211017	Pje. Nro. 6, Población Mackray	0	0	20	20	0	0	32	0	32	0	0	0	52	250.656	182.402	0	0	0	0
175	Victoria	N	69.180.900-5	I. Municipalidad de Victoria	9211018	Carrera N°1675, Los Coigues	0	0	20	20	0	0	0	0	0	0	0	0	20	250.656	0	0	0	0	0
176	Victoria	ZE	69.180.900-5	I. Municipalidad de Victoria	9211019	Francisco Okoren N°265, loc. de S	0	0	20	20	0	0	0	0	0	0	0	0	20	0	0	488.779	355.684	391.023	284.547
177	Victoria	R	69.180.900-5	I. Municipalidad de Victoria	9211020	Ramírez N°270, loc. de Selva Oscu	0	0	0	0	0	0	32	0	32	0	0	0	32	0	0	0	273.603	0	218.882
178	Vilcún	R	69.190.800-3	I. Municipalidad de Vilcún	9119005	Localidad rural Vega Redonda	0	0	12	12	0	0	24	0	24	0	0	0	36	0	0	375.984	273.603	300.787	218.882
179	Vilcún	N	69.190.800-3	I. Municipalidad de Vilcún	9119013	Prat N°019L, localidad de Cajón	0	0	20	20	0	0	32	0	32	0	0	0	52	250.656	182.402	0	0	0	0
180	Vilcún	N	69.190.800-3	I. Municipalidad de Vilcún	9119014	O'Higgins N°516, Escuela Améric	0	0	20	20	0	0	32	0	32	0	0	0	52	250.656	182.402	0	0	0	0
181	Vilcún	N	69.190.800-3	I. Municipalidad de Vilcún	9119015	Deportes S/N°, Cherquenco	0	0	20	20	0	0	32	0	32	0	0	0	52	250.656	182.402	0	0	0	0
182	Vilcún	N	69.190.800-3	I. Municipalidad de Vilcún	9119016	Las Araucarias N°20I	0	0	20	20	0	0	32	0	32	0	0	0	52	250.656	182.402	0	0	0	0
183	Vilcún	N	69.190.800-3	I. Municipalidad de Vilcún	9119020	Prat N°181, localidad de Cajón	0	0	20	20	0	0	32	0	32	0	0	0	52	250.656	182.402	0	0	0	0

184	Vilcún	N	69.190.800-3	I. Municipalidad de Vilcún	9119022	Los Coihues N°55, localidad de Ca	0	0	20	20	0	0	32	0	32	0	0	0	52	250.656	182.402	0	0	0	0
185	Villarrica	N	69.191.500-k	I. Municipalidad de Villarrica	9120014	Av. José Miguel Carrera con San I	0	0	20	20	0	0	32	0	32	0	0	0	52	250.656	182.402	0	0	0	0
186	Villarrica	N	69.191.500-k	I. Municipalidad de Villarrica	9120015	Cacique Coliñanco N°340, Lican R	0	0	20	20	0	0	32	0	32	0	0	0	52	250.656	182.402	0	0	0	0
187	Villarrica	N	69.191.500-k	I. Municipalidad de Villarrica	9120016	Guacolda con Antifil, Población D	0	0	20	20	0	0	32	0	32	0	0	0	52	250.656	182.402	0	0	0	0
188	Villarrica	N	69.191.500-k	I. Municipalidad de Villarrica	9120017	Paso Futalefú S/N°, Villa La Fron	0	0	20	20	0	0	0	0	0	0	0	0	20	250.656	0	0	0	0	0
189	Villarrica	N	69.191.500-k	I. Municipalidad de Villarrica	9120018	Volcán Villarrica S/N°, Villa Los V	20	20	0	40	32	32	0	0	64	0	0	0	104	250.656	182.402	0	0	0	0
190	Villarrica	N	69.191.500-k	I. Municipalidad de Villarrica	9120019	Siglo XXI S/N°, Il Faja	0	0	20	20	0	0	32	0	32	0	0	0	52	250.656	182.402	0	0	0	0
191	Villarrica	R	69.191.500-k	I. Municipalidad de Villarrica	9120020	Camino Villarrica-Pucón Km.12 in	0	0	20	20	0	0	32	0	32	0	0	0	52	0	0	375.984	273.603	300.787	218.882
192	Villarrica	N	69.191.500-k	I. Municipalidad de Villarrica	9120021	Catedral 505	0	0	20	20	0	0	32	0	32	0	0	0	52	250.656	182.402	0	0	0	0
193	Villarrica	R	69.191.500-k	I. Municipalidad de Villarrica	9120022	Estadio S/N°, Ñancul	0	0	20	20	0	0	32	0	32	0	0	0	52	0	0	375.984	273.603	300.787	218.882
194	Villarrica	N	69.191.500-k	I. Municipalidad de Villarrica	9120027	Nuevo Porvenir N°2360	0	0	20	20	0	0	32	0	32	0	0	0	52	250.656	182.402	0	0	0	0
195	Villarrica	N	69.191.500-k	I. Municipalidad de Villarrica	9120028	Anita Hernández 2115, Villa La Es	0	0	20	20	0	0	32	0	32	0	0	0	52	250.656	182.402	0	0	0	0
196	Villarrica	N	69.191.500-k	I. Municipalidad de Villarrica	9120029	Pje. Clavel del Campo N°735, Vill	0	0	20	20	0	0	32	0	32	0	0	0	52	250.656	182.402	0	0	0	0
197	Villarrica	R	69.191.500-k	I. Municipalidad de Villarrica	9120039	Pje. Arturo Prat N°412, P. Los Hé	0	0	20	20	0	0	32	0	32	0	0	0	52	0	0	375.984	273.603	300.787	218.882
198	Villarrica	N	69.191.500-k	I. Municipalidad de Villarrica	9120042	Pablo de Rocka N°2095, Villa Ara	0	0	20	20	0	0	0	0	0	0	0	0	20	250.656	182.402	0	0	0	0
199	Villarrica	R	69.191.500-k	I. Municipalidad de Villarrica	9120045	Camino Villarrica Conquil Km. 8	0	0	12	12	0	0	24	0	24	0	0	0	36	0	0	375.984	273.603	300.787	218.882
										1.835					6.157		64	10.056							

X - REGION DE LOS LAGOS

1	Ancud	N	71.420.700-8	Corporación Municipal para La Educaci	10202003	Pasaje 12 S/N°, Bellavista 3	0	0	0	0	25	0	0	25	50	0	0	0	50	0	162.059	0	0	0	0
2	Ancud	N	71.420.700-8	Corporación Municipal para La Educaci	10202004	Francisco Puelma S/N°, Villa Espe	0	0	20	20	0	0	0	32	32	0	0	0	52	249.521	162.059	0	0	0	0
3	Ancud	N	71.420.700-8	Corporación Municipal para La Educaci	10202005	calle Rodolfo Schulbach S/N° Poblacion Fa	0	0	20	20	0	0	0	32	32	0	0	0	52	249.521	162.059	0	0	0	0
4	Ancud	N	71.420.700-8	Corporación Municipal para La Educaci	10202007	Rivera Sur S/N°, Sector Pudeto Ba	0	0	10	10	0	0	20	0	20	0	0	0	30	249.521	162.059	0	0	0	0
5	Ancud	N	71.420.700-8	Corporación Municipal para La Educaci	10202008	Comandante Godoy S/N°, Pob. Bellav	0	0	20	20	0	0	32	0	32	0	0	0	52	249.521	162.059	0	0	0	0
6	Ancud	N	71.420.700-8	Corporación Municipal para La Educaci	10202009	Antonio Burt, calle 9, Pob. Bonilla	0	0	20	20	0	0	0	32	32	0	0	0	52	249.521	162.059	0	0	0	0
7	Ancud	N	71.420.700-8	Corporación Municipal para La Educaci	10202010	Los Calafates S/N°, Sector Alto Car	20	20	0	40	32	32	0	0	64	0	0	0	104	249.521	162.059	0	0	0	0
8	Ancud	R	71.420.700-8	Corporación Municipal para La Educaci	10202011	calle Golfete de Quetalmahue S/N	0	0	3	3	0	0	0	14	14	0	0	0	17	0	0	374.282	243.089	299.425	194.471
9	Ancud	R	71.420.700-8	Corporación Municipal para La Educaci	10202012	San Antonio con Jorge Montt S/N°,	0	0	14	14	0	0	20	0	20	0	0	0	34	0	0	374.282	243.089	299.425	194.471
10	Calbuco	N	69.220.600-2	I. Municipalidad de Calbuco	10102001	Pedro Prado 122, Población Los Poet	0	0	15	15	0	0	25	0	25	0	0	0	40	249.521	162.059	0	0	0	0
11	Calbuco	N	69.220.600-2	I. Municipalidad de Calbuco	10102002	Manuel Rodríguez N°238	0	0	20	20	0	0	25	0	25	0	0	0	45	249.521	162.059	0	0	0	0
12	Calbuco	N	69.220.600-2	I. Municipalidad de Calbuco	10102003	Bábero Ismael Rali N°379, Pob. Cuarto Ce	0	0	15	15	0	0	24	0	24	0	0	0	39	249.521	162.059	0	0	0	0
13	Calbuco	N	69.220.600-2	I. Municipalidad de Calbuco	10102004	Herminda de La Victoria N°123, Pob. Vich	0	0	20	20	0	0	32	0	32	0	0	0	52	249.521	162.059	0	0	0	0
14	Calbuco	R	69.220.600-2	I. Municipalidad de Calbuco	10102005	Ruta 5 S/N°, sector Avellanal	0	0	0	0	0	0	0	25	25	0	0	0	25	0	0	0	243.089	0	194.471

15	Castro	N	71.149.700-5	Corporación Municipal de Castro para E	10201003	Galvarino Riveros N°1672 B, Villa Palmira	0	0	0	0	0	0	0	32	32	0	0	0	32	0	162.059	0	0	0	0
16	Castro	N	71.149.700-5	Corporación Municipal de Castro para E	10201004	Galvarino Riveros N°1513	0	0	20	20	0	0	56	0	56	0	0	0	76	249.521	162.059	0	0	0	0
17	Castro	N	71.149.700-5	Corporación Municipal de Castro para E	10201005	Cardenal Carlos Oviedo Cavada N	0	0	20	20	0	0	32	0	32	0	0	0	52	249.521	162.059	0	0	0	0
18	Castro	N	71.149.700-5	Corporación Municipal de Castro para E	10201006	Galvarino Riveros N°1297	0	0	20	20	0	0	32	0	32	0	0	0	52	249.521	162.059	0	0	0	0
19	Castro	N	71.149.700-5	Corporación Municipal de Castro para E	10201007	Calle Edesio Alvarado N°328	0	0	20	20	0	0	0	32	32	0	0	0	52	249.521	162.059	0	0	0	0
20	Castro	N	71.149.700-5	Corporación Municipal de Castro para E	10201008	Pedro María Gaaquín con Pje. La	0	0	20	20	0	0	32	0	32	0	0	0	52	249.521	162.059	0	0	0	0
21	Castro	N	71.149.700-5	Corporación Municipal de Castro para E	10201009	Arturo Prat N°242, Llau Llau	0	0	20	20	0	0	0	32	32	0	0	0	52	249.521	162.059	0	0	0	0
22	Cochemó	ZE	69.252.000-9	I. Municipalidad de Cochemó	10103001	calle Juan Soler Manfredini S/N°, sector Rá	0	0	20	20	0	0	0	20	20	0	0	0	40	0	0	486.567	316.016	389.253	252.812
23	Dalcahue	R	71.146.000-4	Corporación Municipal de Educación y	10205001	calle Los Alamos N°200, Población Be	20	20	0	40	0	0	0	0	0	0	0	0	40	0	0	374.282	0	299.425	0
24	Dalcahue	R	71.146.000-4	Corporación Municipal de Educación y	10205002	Sector Mocopulli, Escuela Rural	0	0	18	18	0	0	32	0	32	0	0	0	50	0	0	374.282	243.089	299.425	194.471
25	Fresia	ZE	62.000.800-1	Servicio Local de Educación Pública d	10104001	Luis Cruz Martínez S/N°, sector P	0	0	0	0	0	0	0	20	20	0	0	0	20	0	0	0	316.016	0	252.812
26	Fresia	R	62.000.800-1	Servicio Local de Educación Pública d	10104002	Andrés Gallardo S/N°, Tegualda	0	0	6	6	0	0	20	0	20	0	0	0	26	0	0	374.282	243.089	299.425	194.471
27	Frutillar	N	62.000.800-1	Servicio Local de Educación Pública d	10105001	Calle Los Alamos S/N°, Pob. Pante	0	0	32	32	0	0	60	0	60	0	0	0	92	249.521	162.059	0	0	0	0
28	Frutillar	N	62.000.800-1	Servicio Local de Educación Pública d	10105002	calle Nueva 9 S/N°, Pob. Libertad, sector	0	0	40	40	0	0	0	32	32	0	0	0	72	249.521	162.059	0	0	0	0
29	Frutillar	N	62.000.800-1	Servicio Local de Educación Pública d	10105003	Avda. Circunvalación con calle Nueva 9, t	0	0	20	20	0	0	32	0	32	0	0	0	52	249.521	162.059	0	0	0	0
30	Hualaihue	ZE	69.252.200-1	I. Municipalidad de Hualaihue	10103001	Bernardo O'Higgins S/N°, Hornos	0	0	20	20	0	0	64	0	64	0	0	0	84	0	0	486.567	316.016	389.253	252.812
31	Llanquihue	N	62.000.800-1	Servicio Local de Educación Pública d	10107005	Manuel Matta Esq. Otto Schoebit	0	0	40	40	0	0	32	0	32	0	0	0	72	249.521	162.059	0	0	0	0
32	Los Muermos	R	62.000.800-1	Servicio Local de Educación Pública d	10106002	Escuela Manuel Gatica Arriagada, sector C	0	0	6	6	0	0	0	18	18	0	0	0	24	0	0	374.282	243.089	299.425	194.471
33	Los Muermos	R	62.000.800-1	Servicio Local de Educación Pública d	10106003	Escuela Rural de Cañita	0	0	12	12	0	0	18	0	18	0	0	0	30	0	0	374.282	243.089	299.425	194.471
34	Los Muermos	R	62.000.800-1	Servicio Local de Educación Pública d	10106004	Camino Central S/N°, sector El M	0	0	6	6	0	0	18	0	18	0	0	0	24	0	0	374.282	243.089	299.425	194.471
35	Los Muermos	N	62.000.800-1	Servicio Local de Educación Pública d	10106005	Westermeyer S/N°	0	0	20	20	0	0	32	0	32	0	0	0	52	249.521	162.059	0	0	0	0
36	Mauñin	R	69.220.500-6	I. Municipalidad de Mauñin	10108002	Arturo Prat N°05, sector Carelmap	0	0	20	20	0	0	0	0	0	0	0	0	20	0	0	374.282	0	299.425	0
37	Mauñin	N	69.220.500-6	I. Municipalidad de Mauñin	10108004	Antonio Varas N°33, localidad de	0	0	0	0	0	32	0	32	64	0	0	0	64	0	162.059	0	0	0	0
38	Osorno	N	69.210.100-6	I. Municipalidad de Osorno	10301001	Avda. Costanera 2200, Pob. Parque Norte,	0	0	14	14	0	0	32	0	32	0	0	0	46	249.521	162.059	0	0	0	0
39	Osorno	N	69.210.100-6	I. Municipalidad de Osorno	10301009	Bahía Pargua N°1278, Rahue Alto	0	0	20	20	0	0	0	32	32	0	0	0	52	249.521	162.059	0	0	0	0
40	Osorno	N	69.210.100-6	I. Municipalidad de Osorno	10301010	Francisco Bilbao N°1380, sector Co	0	0	20	20	0	0	0	0	0	0	0	0	20	249.521	0	0	0	0	0
41	Osorno	N	69.210.100-6	I. Municipalidad de Osorno	10301012	Sevilla con Segovia, V Centenario	0	14	14	28	0	24	0	24	48	0	0	0	76	249.521	162.059	0	0	0	0
42	Osorno	N	69.210.100-6	I. Municipalidad de Osorno	10301025	Yelcho esquina La Serena, Pob. Manuel Ro	0	14	14	28	0	0	0	32	32	0	0	0	60	249.521	162.059	0	0	0	0
43	Osorno	N	69.210.100-6	I. Municipalidad de Osorno	10301026	El Alba N°1445, Pob. Bernardo O'Higg	0	0	20	20	0	0	0	32	32	0	0	0	52	249.521	162.059	0	0	0	0
44	Puerto Montt	N	69.220.100-0	I. Municipalidad de Puerto Montt	10101004	Diego Portales N°771, Población Bernardo	14	54	0	68	64	64	0	0	128	0	0	0	196	249.521	162.059	0	0	0	0
45	Puerto Montt	N	69.220.100-0	I. Municipalidad de Puerto Montt	10101005	Calle El Teniente N°2347, Pob. Ch	20	20	0	40	32	32	0	32	96	0	0	0	136	249.521	162.059	0	0	0	0
46	Puerto Montt	N	69.220.100-0	I. Municipalidad de Puerto Montt	10101007	Claudio Arrau N°794, Villa Alerce	14	40	0	54	32	32	0	0	64	0	0	0	118	249.521	162.059	0	0	0	0
47	Puerto Montt	N	69.220.100-0	I. Municipalidad de Puerto Montt	10101009	Copa Davis N°1583, Villa Olímpica, Sector	14	14	0	28	64	64	0	0	128	0	0	0	156	249.521	162.059	0	0	0	0
48	Puerto Montt	N	69.220.100-0	I. Municipalidad de Puerto Montt	10101013	Avda. Los Lagos N°740, Villa Los Vol	0	0	0	0	0	0	0	32	32	0	0	0	32	0	162.059	0	0	0	0

49	Puerto Montt	N	69.220.100-0	I. Municipalidad de Puerto Montt	10101032	Buena Vecindad N°887, Pob. Carmela	20	20	0	40	0	0	0	64	64	0	0	0	104	249.521	162.059	0	0	0	0
50	Puerto Montt	N	69.220.100-0	I. Municipalidad de Puerto Montt	10101035	Iatequos S/N°, Población Bernardo O'Higgins	0	0	20	20	0	0	0	32	32	0	0	0	52	249.521	162.059	0	0	0	0
51	Puerto Montt	N	69.220.100-0	I. Municipalidad de Puerto Montt	10101037	Avda. Pre. Ibañez esquina pasaje Eugenio	0	20	20	40	32	32	0	0	64	0	0	0	104	249.521	162.059	0	0	0	0
52	Puerto Montt	N	69.220.100-0	I. Municipalidad de Puerto Montt	10101038	Pje. Perla Marina N°105, sector Costa	14	20	0	34	0	0	0	32	32	0	0	0	66	249.521	162.059	0	0	0	0
53	Puerto Montt	N	69.220.100-0	I. Municipalidad de Puerto Montt	10101042	Mazatlan S/N°, Sector Anahuac	0	0	14	14	0	0	0	20	20	0	0	0	34	249.521	162.059	0	0	0	0
54	Puerto Montt	N	69.220.100-0	I. Municipalidad de Puerto Montt	10101043	Pasaje Astillero Inmar S/N°, Villas U	0	0	20	20	0	0	0	32	32	0	0	0	52	249.521	162.059	0	0	0	0
55	Puerto Montt	N	69.220.100-0	I. Municipalidad de Puerto Montt	10101044	Calle Luis Espinoza Villalobos N°447, Pob.	0	0	20	20	0	0	0	32	32	0	0	0	52	249.521	162.059	0	0	0	0
56	Puerto Montt	N	69.220.100-0	I. Municipalidad de Puerto Montt	10101045	Calle Panamericana Norte con Los Armon	0	0	20	20	0	0	0	32	32	0	0	0	52	249.521	162.059	0	0	0	0
57	Puerto Montt	R	69.220.100-0	I. Municipalidad de Puerto Montt	10101046	V 60 Km. Ruta B-226, Las Quemadas, Liceo R	0	0	12	12	0	0	0	20	20	0	0	0	32	0	0	374.282	243.089	299.425	194.471
58	Puerto Montt	N	69.220.100-0	I. Municipalidad de Puerto Montt	10101047	Puerto Yungay N°1181, Pob. Mira	0	20	20	40	0	32	32	0	64	0	0	0	104	249.521	162.059	0	0	0	0
59	Puerto Montt	N	69.220.100-0	I. Municipalidad de Puerto Montt	10101048	Calle Velcán Hudson N°535, Villa	0	0	20	20	0	0	0	32	32	0	0	0	52	249.521	162.059	0	0	0	0
60	Puerto Montt	N	69.220.100-0	I. Municipalidad de Puerto Montt	10101049	Pje. Alegría y calle Fe, Conjunto Habitac	0	0	20	20	0	0	0	32	32	0	0	0	52	249.521	162.059	0	0	0	0
61	Puerto Montt	N	69.220.100-0	I. Municipalidad de Puerto Montt	10101051	Avda. Violeta Parra N°5330, Alere	20	20	0	40	32	32	0	0	64	0	0	0	104	249.521	162.059	0	0	0	0
62	Puerto Montt	N	69.220.100-0	I. Municipalidad de Puerto Montt	10101052	Balmaceda con calle 1 Oriente, Alere Sur.	0	20	20	40	32	32	0	0	64	0	0	0	104	249.521	162.059	0	0	0	0
63	Puerto Montt	N	69.220.100-0	I. Municipalidad de Puerto Montt	10101053	calle Carén con calle Icalma, sector La	20	40	0	60	0	32	64	0	96	0	0	0	156	249.521	162.059	0	0	0	0
64	Puerto Montt	R	69.220.100-0	I. Municipalidad de Puerto Montt	10101054	Coihuin Río Mar, sector rural	0	0	20	20	0	0	0	32	32	0	0	0	52	0	0	374.282	243.089	299.425	194.471
65	Puerto Montt	R	69.220.100-0	I. Municipalidad de Puerto Montt	10101055	Camino Vecinal S/N°, sector Chan	0	0	20	20	0	0	0	32	32	0	0	0	52	0	0	374.282	243.089	299.425	194.471
66	Puerto Montt	R	69.220.100-0	I. Municipalidad de Puerto Montt	10101057	Ruta 7 S/N°, Las Chaicas	0	0	14	14	0	0	0	20	20	0	0	0	34	0	0	374.282	243.089	299.425	194.471
67	Puerto Montt	N	69.220.100-0	I. Municipalidad de Puerto Montt	10101058	Egaña N°174, Barrio Egaña	0	0	20	20	0	0	0	32	32	0	0	0	52	249.521	162.059	0	0	0	0
68	Puerto Montt	N	69.220.100-0	I. Municipalidad de Puerto Montt	10101062	Calle Traumén N°969, Antonio Va	0	0	20	20	0	0	0	32	32	0	0	0	52	249.521	162.059	0	0	0	0
69	Puerto Montt	N	69.220.100-0	I. Municipalidad de Puerto Montt	10101063	Avenida Ricardo de García S/N°, secto	0	0	20	20	0	0	0	32	32	0	0	0	52	249.521	162.059	0	0	0	0
70	Puerto Montt	N	69.220.100-0	I. Municipalidad de Puerto Montt	10101064	Calle Canal Moreleda S/N Conjunto Habit	0	0	20	20	0	0	0	32	32	0	0	0	52	249.521	162.059	0	0	0	0
71	Puerto Montt	N	69.220.100-0	I. Municipalidad de Puerto Montt	10101065	Pje. Los Abedules N°115, Alerce N	0	0	0	0	24	24	0	0	48	0	0	0	48	0	162.059	0	0	0	0
72	Puerto Montt	N	69.220.100-0	I. Municipalidad de Puerto Montt	10101066	Salvador Zúñiga esquina Las Quemadas, Ale	20	20	0	40	0	0	0	64	64	0	0	0	104	249.521	162.059	0	0	0	0
73	Puerto Montt	N	69.220.100-0	I. Municipalidad de Puerto Montt	10101067	Camino Chinguilhue Alto S/N°	0	0	20	20	0	0	0	32	32	0	0	0	52	249.521	162.059	0	0	0	0
74	Puerto Montt	N	71.954.500-9	Junta de Vecinos N°9 "Modelo Unido"	10101006	Balmaceda N°410, Población Moc	0	0	0	0	32	32	0	0	64	0	0	0	64	249.521	162.059	0	0	0	0
75	Puerto Montt	N	81.496.800-6	Fundación Hogar de Cristo	10101041	Pje. Padre Nelson Aguilar N°1822, Pol	0	0	20	20	28	28	0	0	56	0	0	0	76	249.521	162.059	0	0	0	0
76	Puerto Montt	N	71.622.300-0	Fundación Juan XXIII	10101056	Lord Cochran N°1167, Villa Olímpica	0	0	0	0	15	28	0	0	43	0	0	0	43	0	162.059	0	0	0	0
77	Puerto Octay	N	69.210.400-5	I. Municipalidad de Puerto Octay	10302002	Los Alerces S/N°, Población Playa Ra	0	0	0	0	0	0	0	20	20	0	0	0	20	0	162.059	0	0	0	0
78	Puerto Octay	N	69.210.400-5	I. Municipalidad de Puerto Octay	10302003	Benjamín Muñoz Gamero N°400, Villa Pu	0	0	20	20	0	0	0	32	32	0	0	0	52	249.521	162.059	0	0	0	0
79	Puerto Octay	R	69.210.400-5	I. Municipalidad de Puerto Octay	10302004	Vicente Pérez Rosales, Cascada, Escuela B-	0	0	12	12	0	0	0	24	24	0	0	0	36	0	0	374.282	243.089	299.425	194.471
80	Puerto Varas	N	62.000.800-1	Servicio Local de Educación Pública	10109002	Calle Ensenada S/N°, Población Lago	0	0	54	54	0	0	64	0	64	0	0	0	118	249.521	162.059	0	0	0	0
81	Puerto Varas	R	62.000.800-1	Servicio Local de Educación Pública	10109005	Ruta 225 S/N°, Ensenada	0	0	8	8	0	0	20	0	20	0	0	0	28	0	0	374.282	243.089	299.425	194.471
82	Puerto Varas	R	62.000.800-1	Servicio Local de Educación Pública	10109006	Antonio Varas S/N°, sector de Nueva Bou	0	0	20	20	0	0	32	0	32	0	0	0	52	0	0	374.282	243.089	299.425	194.471

10	Río Ibañez	R	61.980.950-5	Servicio Local de Educación Pública Ays	11402031	Bernardo O'Higgins con Arribal Pinto, Vill	0	0	14	14	0	0	0	22	22	0	0	0	36	0	0	543.837	386.730	435.070	309.384
11	Tortel	ZE	61.980.950-5	Servicio Local de Educación Pública Ays	11303011	Sector Base S/Nº, Caleta Tortel	0	0	15	15	0	25	0	0	25	0	0	0	40	0	0	706.988	502.749	565.591	402.199
							396								713			0	1.139						

XII - REGION DE MAGALLANES Y ANTARTICA CHILENA

1	Natales	N	61.980.960-2	Servicio Local de Educación Pública Mag	12401009	Los Canelos N°930, Pobl. Mirador de La Es	20	20	0	40	24	24	0	0	48	0	0	0	88	311.890	202.715	0	0	0	0
2	Natales	N	61.980.960-2	Servicio Local de Educación Pública Mag	12401010	Alberto D'Agostini N°1253	20	20	0	40	24	24	0	0	48	0	0	0	88	311.890	202.715	0	0	0	0
3	Natales	N	61.980.960-2	Servicio Local de Educación Pública Mag	12401012	José Ignacio Bolívar N°1450	0	0	20	20	0	0	0	24	24	0	0	0	44	311.890	202.715	0	0	0	0
4	Natales	N	61.980.960-2	Servicio Local de Educación Pública Mag	12401013	Avda. Santiago Bueras N°654	20	20	0	40	24	24	0	0	48	0	0	0	88	311.890	202.715	0	0	0	0
5	Primavera	ZE	61.980.960-2	Servicio Local de Educación Pública Mag	12302002	Federico González N°210 activa N°2-132	0	0	6	6	0	0	0	14	14	0	0	0	20	0	0	608.186	395.295	486.548	316.235
6	Punta Arenas	R	61.980.960-2	Servicio Local de Educación Pública Mag	12101025	Ruta 9 Norte, Km. 13,5 N°013290	0	0	20	20	0	0	0	32	32	0	0	0	52	0	0	467.835	304.073	374.268	243.258
7	Punta Arenas	N	61.980.960-2	Servicio Local de Educación Pública Mag	12101030	Avda. Canal de Chacao N°4091	20	20	0	40	32	32	0	0	64	0	0	0	104	311.890	202.715	0	0	0	0
8	Punta Arenas	N	61.980.960-2	Servicio Local de Educación Pública Mag	12101032	Emesto Guajardo N°905, Pobl. Nolda Par	0	20	20	40	64	64	0	0	128	0	0	0	168	311.890	202.715	0	0	0	0
9	Timaukel	ZE	61.980.960-2	Servicio Local de Educación Pública Mag	12303002	Villa Camerón S/Nº	0	0	6	6	0	14	0	0	14	0	0	0	20	0	0	608.186	395.295	486.548	316.235
10	Torres del Páir	ZE	61.980.960-2	Servicio Local de Educación Pública Mag	12402004	Parcelación Última Esperanza N°9, Ex Res	0	0	0	0	0	0	0	10	10	0	0	0	10	0	0	608.186	395.295	486.548	316.235
							252								430			0	682						

XIII - REGION METROPOLITANA

1	Alhué	R	69.073.200-9	I. Municipalidad de Alhué	13502005	Camino Alhué, La Línea	0	12	0	12	0	0	0	20	20	0	0	0	32	0	0	353.015	228.506	282.412	182.404
2	Alhué	R	69.073.200-9	I. Municipalidad de Alhué	13502006	Camino a Pichi S/Nº	0	12	0	12	0	0	0	20	20	0	0	0	32	0	0	353.015	228.506	282.412	182.404
3	Buín	N	70.934.900-7	Corporación de Desarrollo Social de Buín	13402024	Villorrio San José Norte S/Nº, Vil	20	14	0	34	0	0	0	32	32	0	0	0	66	235.343	152.337	0	0	0	0
4	Buín	N	70.934.900-7	Corporación de Desarrollo Social de Buín	13402025	calle Manuel Montt N°0710	0	20	0	20	0	0	0	32	32	0	0	0	52	235.343	152.337	0	0	0	0
5	Calera de Tang	N	70.993.200-4	Corporación Municipal de Desarrollo So	13403005	Camino Santa Inés S/Nº	0	0	20	20	0	0	0	32	32	0	0	0	52	235.343	152.337	0	0	0	0
6	Calera de Tang	R	70.993.200-4	Corporación Municipal de Desarrollo So	13403006	calle Brisas del Sur S/Nº, Villorrio Valle de	0	0	20	20	0	0	0	0	0	0	0	0	20	0	0	353.015	0	282.412	0
7	Calera de Tang	R	70.993.200-4	Corporación Municipal de Desarrollo So	13403007	calle Oriente S/Nº, Villa Jesús	0	20	0	20	0	0	0	32	32	0	0	0	52	0	0	353.015	228.506	282.412	182.404
8	Cerrillos	N	69.255.000-5	I. Municipalidad de Cerrillos	13102007	Salomón Sack N°925	14	20	0	34	32	32	0	0	64	0	0	0	98	235.343	152.337	0	0	0	0
9	Cerrillos	N	69.255.000-5	I. Municipalidad de Cerrillos	13102008	Cardenal Juan Francisco Fresno N	20	20	0	40	32	32	0	0	64	0	0	0	104	235.343	152.337	0	0	0	0
10	Cerrillos	N	69.255.000-5	I. Municipalidad de Cerrillos	13102009	Avenida Las Torres N°7590	20	20	0	40	32	32	0	0	64	0	0	0	104	235.343	152.337	0	0	0	0
11	Cerrillos	N	69.255.000-5	I. Municipalidad de Cerrillos	13102010	Diputado Ángel Fantuzzi N° 7621	20	20	0	40	32	32	0	0	64	0	0	0	104	235.343	152.337	0	0	0	0
12	Cerrillos	N	69.255.000-5	I. Municipalidad de Cerrillos	13102011	Río Magdalena N° 540	20	20	0	40	32	32	0	0	64	0	0	0	104	235.343	152.337	0	0	0	0
13	Cerrillos	N	69.255.000-5	I. Municipalidad de Cerrillos	13102013	Avda. Costanera Norte del Ferrocarril	20	20	0	40	32	32	0	0	64	0	0	0	104	235.343	152.337	0	0	0	0
14	Cerrillos	N	69.255.000-5	I. Municipalidad de Cerrillos	13102014	Golfo de México N°361	0	0	0	0	32	32	0	0	64	0	0	0	64	0	152.337	0	0	0	0

15	Cerro Navia	N	72.517.200-1	Fundación Cerro Navia Joven	13103016	Calle Costanera Sur N°8710-A, Sector Los	20	20	0	40	32	32	0	0	64	0	0	0	104	235.343	152.337	0	0	0	0
16	Cerro Navia	JE	65.314.410-5	Corporación Educativa Trichase (Jornada Especial I y II)	13103017	Calle Fanaloza N°7237, Pob. Digna	0	0	0	0	15	0	0	22	37	15	0	15	52	0	106.636	0	0	0	0
							0	0	0	0	15	0	0	22	37	15	0	15	52	0	106.636	0	0	0	0
17	Cerro Navia	N	65.154.021-6	Servicio Local de Educación Las	13103018	Costanera Sur N°6768, Población Villa Car	0	0	20	20	0	0	0	0	0	0	0	0	20	235.343	0	0	0	0	0
18	Cerro Navia	N	65.154.021-6	Servicio Local de Educación Las	13103021	Avda. Salvador Gutiérrez N° 7651	20	20	0	40	32	32	0	0	64	0	0	0	104	235.343	152.337	0	0	0	0
19	Cerro Navia	N	65.154.021-6	Servicio Local de Educación Las	13103023	José Joaquín Pérez N°8995	0	14	0	14	0	0	32	0	32	0	0	0	46	235.343	152.337	0	0	0	0
20	Cerro Navia	N	65.154.021-6	Servicio Local de Educación Las	13103024	Apolo XI N°2163, Pob. Sara Gajarc	0	20	0	20	32	32	0	0	64	0	0	0	84	235.343	152.337	0	0	0	0
21	Cerro Navia	N	65.154.021-6	Servicio Local de Educación Las	13103027	Rolando Petersen N°1498, Pob. Yu	20	20	0	40	32	32	0	0	64	0	0	0	104	235.343	152.337	0	0	0	0
22	Cerro Navia	N	65.154.021-6	Servicio Local de Educación Las	13103028	El Pajar N°8200, Pob. Santa Elvira	20	20	0	40	32	32	0	0	64	0	0	0	104	235.343	152.337	0	0	0	0
23	Cerro Navia	N	65.154.021-6	Servicio Local de Educación Las	13103038	Lago Tanganyica N°7361, Villa Hu	0	20	0	20	0	0	32	0	32	0	0	0	52	235.343	152.337	0	0	0	0
24	Colina	N	70.941.900-5	Corporación Municipal de Desarrollo So	13301023	El Roble esquina San Alberto, Poblaci	0	0	20	20	0	0	0	32	32	0	0	0	52	235.343	152.337	0	0	0	0
25	Colina	N	70.941.900-5	Corporación Municipal de Desarrollo So	13301026	Francisco Flores del Campo S/N°, Pob	0	0	20	20	0	0	0	32	32	0	0	0	52	235.343	152.337	0	0	0	0
26	Colina	N	70.941.900-5	Corporación Municipal de Desarrollo So	13301028	Santa Gemita S/N°, Población Comaico	0	0	20	20	0	0	0	32	32	0	0	0	52	235.343	152.337	0	0	0	0
27	Colina	N	70.941.900-5	Corporación Municipal de Desarrollo So	13301029	Eduardo Barrios N°1853	20	20	0	40	32	32	0	0	64	0	0	0	104	235.343	152.337	0	0	0	0
28	Colina	N	70.941.900-5	Corporación Municipal de Desarrollo So	13301030	Fredy Maturana esquina José Manuel	20	20	0	40	32	32	0	0	64	0	0	0	104	235.343	152.337	0	0	0	0
29	Colina	N	70.941.900-5	Corporación Municipal de Desarrollo So	13301032	Los Manantiales N°0485	0	0	14	14	0	0	0	32	32	0	0	0	46	235.343	152.337	0	0	0	0
30	Colina	N	70.941.900-5	Corporación Municipal de Desarrollo So	13301033	Nueva Colina esquina Canela	20	20	0	40	32	32	0	0	64	0	0	0	104	235.343	152.337	0	0	0	0
31	Colina	N	70.941.900-5	Corporación Municipal de Desarrollo So	13301034	Rodrigo de Triana N°980, Población Las A	14	14	0	28	0	0	0	32	32	0	0	0	60	235.343	152.337	0	0	0	0
32	Colina	N	70.941.900-5	Corporación Municipal de Desarrollo So	13301036	Cartera General San Martín, kilómetro	0	0	14	14	0	0	0	32	32	0	0	0	46	235.343	152.337	0	0	0	0
33	Colina	N	70.941.900-5	Corporación Municipal de Desarrollo So	13301037	Avda. La Reina Norte S/N° esq/San Pedro	20	20	0	40	0	0	0	0	0	0	0	0	40	235.343	0	0	0	0	0
34	Colina	N	70.941.900-5	Corporación Municipal de Desarrollo So	13301038	calle 1 SN° esquina Camilo Henríquez, Po	20	20	0	40	32	32	0	0	64	0	0	0	104	235.343	152.337	0	0	0	0
35	Colina	N	70.941.900-5	Corporación Municipal de Desarrollo So	13301039	Pjo. Las Pezizas S/N° esquina Oscar Baglio	20	20	0	40	0	0	0	0	0	0	0	0	40	235.343	0	0	0	0	0
36	Colina	N	70.941.900-5	Corporación Municipal de Desarrollo So	13301040	calle Iván Zamorano esquina Nicolás Mas	20	14	0	34	32	32	0	0	64	0	0	0	98	235.343	152.337	0	0	0	0
37	Colina	N	70.941.900-5	Corporación Municipal de Desarrollo So	13301041	Pérez Freire S/N° esquina Antúnez, Pob. C	20	20	0	40	32	32	0	0	64	0	0	0	104	235.343	152.337	0	0	0	0
38	Colina	N	70.941.900-5	Corporación Municipal de Desarrollo So	13301042	Camino Las Termas S/N°, kilómet	0	0	20	20	0	0	0	0	0	0	0	0	20	235.343	0	0	0	0	0
39	Colina	N	70.941.900-5	Corporación Municipal de Desarrollo So	13301043	Calle 6 N° 62, Población Ignacio Carrera P	0	0	20	20	0	0	0	32	32	0	0	0	52	235.343	152.337	0	0	0	0
40	Colina	N	70.941.900-5	Corporación Municipal de Desarrollo So	13301045	Calle 21 de Mayo N°528	20	20	0	40	32	32	0	0	64	0	0	0	104	235.343	152.337	0	0	0	0
41	Colina	N	65.049.791-0	Fundación Educativa Choshuenco	13301046	María Ester Fuerzalida N°0245	20	20	0	40	30	30	0	30	90	0	0	0	130	235.343	152.337	0	0	0	0
42	Conchalí	N	70.878.100-2	Corporación Municipal de Conchalí por	13104008	Paseo Dallas N°5837, Población Juari	20	20	0	40	32	32	0	32	96	0	0	0	136	235.343	152.337	0	0	0	0
43	Conchalí	N	70.878.100-2	Corporación Municipal de Conchalí por	13104009	Alberto Cobo N°2072, Población El Ce	20	40	0	60	56	32	0	0	88	0	0	0	148	235.343	152.337	0	0	0	0
44	Conchalí	N	70.878.100-2	Corporación Municipal de Conchalí por	13104010	Mercurio N°5755	0	20	0	20	32	0	0	0	32	0	0	0	52	235.343	152.337	0	0	0	0
45	Conchalí	N	70.878.100-2	Corporación Municipal de Conchalí por	13104011	Principal N°1237	0	0	0	0	64	31	0	0	95	0	0	0	95	0	152.337	0	0	0	0
46	Conchalí	N	70.878.100-2	Corporación Municipal de Conchalí por	13104012	Barón de Juras Reales N°3988	0	0	0	0	30	30	0	0	60	0	0	0	60	0	152.337	0	0	0	0
47	Conchalí	N	70.878.100-2	Corporación Municipal de Conchalí por	13104013	Alberto Cobo N°2001	0	0	0	0	32	32	0	32	96	0	0	0	96	0	152.337	0	0	0	0

48	Curacaví	N	69.073.900-3	I. Municipalidad de Curacaví	13503005	Avenida Ambrosio O'Higgins N°1	20	20	0	40	32	32	0	0	64	0	0	0	104	235.343	152.337	0	0	0	0
49	Curacaví	N	69.073.900-3	I. Municipalidad de Curacaví	13503008	Jorge Montt N°1575	28	28	0	56	32	32	0	32	96	0	0	0	152	235.343	152.337	0	0	0	0
50	Curacaví	N	69.073.900-3	I. Municipalidad de Curacaví	13503009	Araucarias S/N°	20	20	0	40	32	32	0	0	64	0	0	0	104	235.343	152.337	0	0	0	0
51	El Bosque	N	69.255.300-4	I. Municipalidad de El Bosque	13105009	Océano Atlántico N°11978	20	20	0	40	28	31	0	31	90	0	0	0	130	235.343	152.337	0	0	0	0
52	El Bosque	N	69.255.300-4	I. Municipalidad de El Bosque	13105010	El Pillán N°1224, sector Santa Lau	20	20	0	40	28	31	0	31	90	0	0	0	130	235.343	152.337	0	0	0	0
53	El Bosque	N	69.255.300-4	I. Municipalidad de El Bosque	13105011	Avda. Padre Hurtado N°11940, Pob. El Al	0	28	0	28	28	30	0	0	58	0	0	0	86	235.343	152.337	0	0	0	0
54	El Bosque	N	69.255.300-4	I. Municipalidad de El Bosque	13105012	General Silva N°1285	20	20	0	40	28	30	0	0	58	0	0	0	98	235.343	152.337	0	0	0	0
55	El Bosque	N	69.255.300-4	I. Municipalidad de El Bosque	13105013	Llancahue N°1361	14	14	0	28	30	0	0	0	30	0	0	0	58	235.343	152.337	0	0	0	0
56	El Bosque	N	69.255.300-4	I. Municipalidad de El Bosque	13105014	Mar Mediterráneo N°1371	20	20	0	40	28	30	0	0	58	0	0	0	98	235.343	152.337	0	0	0	0
57	El Bosque	N	69.255.300-4	I. Municipalidad de El Bosque	13105015	San Francisco N°12235	14	20	0	34	28	30	0	0	58	0	0	0	92	235.343	152.337	0	0	0	0
58	El Bosque	N	69.255.300-4	I. Municipalidad de El Bosque	13105016	José Miguel Carrera N°12552	20	20	0	40	28	32	0	0	60	0	0	0	100	235.343	152.337	0	0	0	0
59	El Bosque	N	69.255.300-4	I. Municipalidad de El Bosque	13105017	Los Andes N°11545	14	20	0	34	30	0	0	0	30	0	0	0	64	235.343	152.337	0	0	0	0
60	El Bosque	N	69.255.300-4	I. Municipalidad de El Bosque	13105018	Santa Cruz N°865, Pob. Carol Urzúa	14	14	0	28	30	0	0	0	30	0	0	0	58	235.343	152.337	0	0	0	0
61	El Bosque	N	69.255.300-4	I. Municipalidad de El Bosque	13105019	Vecinal Norte N°817	14	20	0	34	30	0	0	0	30	0	0	0	64	235.343	152.337	0	0	0	0
62	El Bosque	N	69.255.300-4	I. Municipalidad de El Bosque	13105020	Avenida Padre Hurtado N°9851, Pobl	14	14	0	28	30	0	0	0	30	0	0	0	58	235.343	152.337	0	0	0	0
63	El Bosque	N	69.255.300-4	I. Municipalidad de El Bosque	13105021	Los Cóndores N°9850	20	20	0	40	28	60	0	0	88	0	0	0	128	235.343	152.337	0	0	0	0
64	El Bosque	N	69.255.300-4	I. Municipalidad de El Bosque	13105024	Los Cuervos N°866	14	14	0	28	32	0	0	0	32	0	0	0	60	235.343	152.337	0	0	0	0
65	El Bosque	N	70.012.450-9	Sociedad de Asistencia y Capaci	13105022	Avenida Lo Martínez N°930	0	0	80	80	32	32	64	0	128	0	0	0	208	235.343	152.337	0	0	0	0
66	El Monte	N	69.073.000-6	I. Municipalidad de El Monte	13602014	Domingo Santa María N°431	0	0	14	14	0	0	0	32	32	0	0	0	46	235.343	152.337	0	0	0	0
67	El Monte	N	69.073.000-6	I. Municipalidad de El Monte	13602015	Pedro de Valdivia N°748	0	0	20	20	0	0	0	0	0	0	0	0	20	235.343	0	0	0	0	0
68	El Monte	R	69.073.000-6	I. Municipalidad de El Monte	13602016	Angel Ortega N°1313, sector Lo C	0	20	20	40	32	32	0	0	64	0	0	0	104	0	0	353.015	228.506	282.412	182.404
69	El Monte	R	69.073.000-6	I. Municipalidad de El Monte	13602017	La Red N°0207, localidad El Paico	0	0	20	20	0	0	0	32	32	0	0	0	52	0	0	353.015	228.506	282.412	182.404
70	El Monte	N	69.073.000-6	I. Municipalidad de El Monte	13602018	Juan José N°0140, Villa Don José N	0	14	0	14	0	0	0	32	32	0	0	0	46	235.343	152.337	0	0	0	0
71	El Monte	R	69.073.000-6	I. Municipalidad de El Monte	13602019	Los Libertadores S/N°	20	20	0	40	32	32	0	0	64	0	0	0	104	0	0	353.015	228.506	282.412	182.404
72	Estación Central	N	69.254.300-9	I. Municipalidad de Estación Cent	13106017	Quemchi con Aeropuerto	20	20	0	40	32	32	0	0	64	0	0	0	104	235.343	152.337	0	0	0	0
73	Estación Central	N	69.254.300-9	I. Municipalidad de Estación Cent	13106018	Las Estepas N°845	20	20	0	40	32	32	0	0	64	0	0	0	104	235.343	152.337	0	0	0	0
74	Estación Central	N	69.254.300-9	I. Municipalidad de Estación Cent	13106019	Gandarillas con Clector	17	17	0	34	0	0	0	0	0	0	0	0	34	235.343	0	0	0	0	0
75	Estación Central	N	69.254.300-9	I. Municipalidad de Estación Cent	13106021	Avenida 5 de Abril N°470 esquina Cu	20	20	0	40	32	32	0	0	64	0	0	0	104	235.343	152.337	0	0	0	0
76	Estación Central	N	69.254.300-9	I. Municipalidad de Estación Cent	13106022	Pasaje Coronel Souper N°4844	0	20	0	20	32	32	0	0	64	0	0	0	84	235.343	152.337	0	0	0	0
77	Estación Central	N	69.254.300-9	I. Municipalidad de Estación Cent	13106023	pasaje Magallanes N°6234, Villa Les C	0	20	0	20	32	32	0	0	64	0	0	0	84	235.343	152.337	0	0	0	0
78	Estación Central	N	69.254.300-9	I. Municipalidad de Estación Cent	13106024	Coyhaique N°6225	20	20	0	40	32	32	0	0	64	0	0	0	104	235.343	152.337	0	0	0	0
79	Estación Central	N	69.254.300-9	I. Municipalidad de Estación Cent	13106025	Huillincó N°6062	20	20	0	40	32	32	0	0	64	0	0	0	104	235.343	152.337	0	0	0	0
80	Estación Central	N	69.254.300-9	I. Municipalidad de Estación Cent	13106026	Calle Diagonal N°4687	20	20	0	40	32	32	0	0	64	0	0	0	104	235.343	152.337	0	0	0	0
81	Huechuraba	N	69.255.400-0	I. Municipalidad de Huechuraba	13107012	Avenida Las Petunias N°263	20	20	0	40	0	0	0	0	0	0	0	0	40	235.343	0	0	0	0	0

82	Huechuraba	N	69.255.400-0	I. Municipalidad de Huechuraba	13107013	Las Azucenas N°481	20	20	0	0	40	60	60	0	0	120	0	0	0	160	235.343	152.337	0	0	0	0
83	Huechuraba	N	69.255.400-0	I. Municipalidad de Huechuraba	13107016	Avenida El Sauce (Ex Lasana) N°6	20	40	0	0	60	32	32	0	32	96	0	0	0	156	235.343	152.337	0	0	0	0
84	Huechuraba	N	69.255.400-0	I. Municipalidad de Huechuraba	13107017	Jorge Inostroza N°5963	20	20	0	0	40	30	30	0	0	60	0	0	0	100	235.343	152.337	0	0	0	0
85	Independencia	N	69.255.500-7	I. Municipalidad de Independencia	13108003	Belisario Prat S/Nº, Ex Hospital Sa	0	0	0	0	0	30	30	0	0	60	0	0	0	60	0	152.337	0	0	0	0
86	Independencia	N	69.255.500-7	I. Municipalidad de Independencia	13108005	Camero N°1985	20	20	0	0	40	0	0	0	0	0	0	0	0	40	235.343	0	0	0	0	0
87	Independencia	N	69.255.500-7	I. Municipalidad de Independencia	13108006	Salomón Sack N°331	34	40	0	0	74	63	64	0	0	127	0	0	0	201	235.343	152.337	0	0	0	0
88	Independencia	N	69.255.500-7	I. Municipalidad de Independencia	13108007	Avda. Domingo Santa María N°12	20	20	0	0	40	32	32	0	0	64	0	0	0	104	235.343	152.337	0	0	0	0
89	Independencia	N	65.175.316-3	Corporación Educacional Regaño	13108011	Huasco N°1936	0	0	0	0	0	48	48	0	0	96	0	0	0	96	0	152.337	0	0	0	0
90	Isla de Maipo	N	70.937.200-9	Corporación Municipal de Isla de Maipo	13603006	Ignacio Carrera Pinto N°0541	20	20	0	0	40	32	32	0	32	96	0	0	0	136	235.343	152.337	0	0	0	0
91	Isla de Maipo	N	70.937.200-9	Corporación Municipal de Isla de Maipo	13603007	Laura Espejo N°07, sector La Isleta	14	20	0	0	34	32	32	0	0	64	0	0	0	98	235.343	152.337	0	0	0	0
92	Isla de Maipo	R	70.937.200-9	Corporación Municipal de Isla de Maipo	13603008	Camino Los Encinos S/Nº, San Antoni	0	0	20	0	20	32	32	0	0	64	0	0	0	84	0	0	353.015	228.506	282.412	182.404
93	Isla de Maipo	R	65.491.980-1	Comité Social Santa Teresa de Longuén	13603010	Balmaceda N°7242	20	20	0	0	40	32	32	0	32	96	0	0	0	136	0	0	353.015	228.506	282.412	182.404
94	La Cisterna	N	73.099.800-7	Corporación Educacional y de Benefic	13109004	Colón N°6918	20	20	0	0	40	32	30	0	0	62	0	0	0	102	235.343	152.337	0	0	0	0
95	La Cisterna	N	73.099.800-7	Corporación Educacional y de Benefic	13109005	Victoria N°8300	20	20	0	0	40	32	32	0	0	64	0	0	0	104	235.343	152.337	0	0	0	0
96	La Cisterna	N	73.099.800-7	Corporación Educacional y de Benefic	13109006	Julio Covarrubias N°9370	20	20	0	0	40	0	0	0	0	0	0	0	40	235.343	0	0	0	0	0	0
97	La Cisterna	N	73.099.800-7	Corporación Educacional y de Benefic	13109007	Augusto Bialí N°0137	20	20	0	0	40	30	30	0	0	60	0	0	0	100	235.343	152.337	0	0	0	0
98	La Cisterna	N	73.099.800-7	Corporación Educacional y de Benefic	13109011	Isabel La Católica N°960	14	14	0	0	28	0	0	0	30	30	0	0	0	58	235.343	152.337				
99	La Cisterna	N	73.099.800-7	Corporación Educacional y de Benefic	13109010	Avenida El Parrón N°498	20	20	0	0	40	30	30	0	0	60	0	0	0	100	235.343	152.337				
100	Las Condes	N	70.902.000-5	Corporación de Educación y Salud de La	13114007	Camino El Alba N°9131	0	0	0	0	0	30	30	0	0	60	0	0	0	60	0	152.337				
101	La Florida	N	70.933.700-9	Corporación Municipal de Educ., Salud,	13110008	Santa Margarita N°6944, Villa Los Copihua	20	40	0	0	60	54	54	0	64	172	0	0	0	232	235.343	152.337	0	0	0	0
102	La Florida	N	70.933.700-9	Corporación Municipal de Educ., Salud,	13110011	Avenida Sotero del Río N°980	0	0	0	0	0	50	56	0	52	158	0	0	0	158	0	152.337	0	0	0	0
103	La Florida	N	70.933.700-9	Corporación Municipal de Educ., Salud,	13110013	Paillicar N°10734, Población San Esteban	0	0	0	0	0	30	30	0	30	90	0	0	0	90	0	152.337	0	0	0	0
104	La Florida	N	70.933.700-9	Corporación Municipal de Educ., Salud,	13110014	Géronimo de Alderete N°1032, Villa O'Hig	20	20	0	0	40	32	32	0	32	96	0	0	0	136	235.343	152.337	0	0	0	0
105	La Florida	N	70.933.700-9	Corporación Municipal de Educ., Salud,	13110026	Rojas Magallanes N°3550, Pob. Las Lomas	0	20	0	0	20	45	45	0	30	120	0	0	0	140	235.343	152.337	0	0	0	0
106	La Florida	N	70.933.700-9	Corporación Municipal de Educ., Salud,	13110028	La Higuera N°2234, Población Nuevo Am	0	20	0	0	20	32	64	0	32	128	0	0	0	148	235.343	152.337	0	0	0	0
107	La Florida	N	70.933.700-9	Corporación Municipal de Educ., Salud,	13110029	Pasaje Lago Esmeralda N°1396, Villa El Ser	0	19	0	0	19	56	28	0	28	112	0	0	0	131	235.343	152.337	0	0	0	0
108	La Florida	N	70.933.700-9	Corporación Municipal de Educ., Salud,	13110030	Las Anémonas N°1404	0	0	0	0	0	30	30	0	30	90	0	0	0	90	0	152.337	0	0	0	0
109	La Florida	N	70.933.700-9	Corporación Municipal de Educ., Salud,	13110032	Joaquín Tocornal N°11485	0	20	0	0	20	32	32	0	0	64	0	0	0	84	235.343	152.337	0	0	0	0
110	La Florida	N	70.933.700-9	Corporación Municipal de Educ., Salud,	13110033	calle 3 N°1050	0	20	0	0	20	0	0	0	32	32	0	0	0	52	235.343	152.337	0	0	0	0
111	La Florida	N	70.933.700-9	Corporación Municipal de Educ., Salud,	13110034	Bahía Catalina N°11784	0	20	0	0	20	0	0	0	32	32	0	0	0	52	235.343	152.337	0	0	0	0
112	La Florida	N	70.933.700-9	Corporación Municipal de Educ., Salud,	13110037	El Quisco N°470	0	20	0	0	20	0	0	0	30	30	0	0	0	50	235.343	152.337	0	0	0	0
113	La Florida	N	70.933.700-9	Corporación Municipal de Educ., Salud,	13110038	Santa Julia N°1167	14	14	0	0	28	32	32	0	0	64	0	0	0	92	235.343	152.337	0	0	0	0
114	La Florida	N	70.933.700-9	Corporación Municipal de Educ., Salud,	13110039	San Alfonso N°65	28	40	0	0	68	64	64	0	0	128	0	0	0	196	235.343	152.337	0	0	0	0
115	La Florida	N	70.933.700-9	Corporación Municipal de Educ., Salud,	13110040	Rojas Magallanes N°4500	28	20	0	0	48	32	32	0	32	96	0	0	0	144	235.343	152.337	0	0	0	0

116	La Granja	N	2400-6/62.000	Servicio Local de Educación Púb	13111010	Quilpué N°7897, Población Malaq	20	20	0	40	0	0	120	0	120	0	0	0	160	235.343	152.337	0	0	0	0
117	La Granja	N	62.000.650-3	Servicio Local de Educación Púb	13111021	Manuel Plaza N°0880, Villa Los Pa	0	20	20	40	32	32	0	0	64	0	0	0	104	235.343	152.337	0	0	0	0
118	La Granja	N	62.000.650-5	Servicio Local de Educación Púb	13111022	Diagonal Sur Oriente N°0251, Villa Pad	20	20	0	40	0	0	32	0	32	0	0	0	72	235.343	152.337	0	0	0	0
119	La Granja	N	62.000.650-5	Servicio Local de Educación Púb	13111023	Las Yucas N°6590	0	0	20	20	0	0	64	0	64	0	0	0	84	235.343	152.337	0	0	0	0
120	La Granja	N	62.000.650-5	Servicio Local de Educación Púb	13111025	Santa Rosa N°6740	0	20	0	20	0	0	32	0	32	0	0	0	52	235.343	152.337	0	0	0	0
121	La Granja	N	72.421.500-9	Corporación de Educación y Formación	13111024	Dos Poniente N°8177	0	15	0	15	17	0	0	28	45	0	0	0	60	235.343	152.337	0	0	0	0
122	La Pintana	N	69.253.800-5	I. Municipalidad de La Pintana	13112026	Apóstol Santiago N°0560, Pob. Sar	18	40	0	58	64	64	0	0	128	0	0	0	186	235.343	152.337	0	0	0	0
123	La Pintana	N	69.253.800-5	I. Municipalidad de La Pintana	13112025	Avenida Observatorio N°1765	34	40	0	74	64	64	0	64	192	32	0	32	298	235.343	152.337	0	0	0	0
124	La Pintana	N	69.253.800-5	I. Municipalidad de La Pintana	13112032	Ignacio Carrera Pinto N°0770	20	20	0	40	32	32	0	0	64	0	0	0	104	235.343	152.337	0	0	0	0
125	La Pintana	N	69.253.800-5	I. Municipalidad de La Pintana	13112042	Avenida Juanita N°14.076	0	0	0	0	25	50	0	0	75	0	0	0	75	0	152.337				
126	La Pintana	N	72.011.500-k	Fundación Cristo Vive Naciente	13112022	Calle Venancia Leiva N°1309	0	0	0	0	28	28	0	84	140	0	0	0	140	0	152.337	0	0	0	0
127	La Pintana	N	72.011.500-k	Fundación Cristo Vive Naciente	13112027	Avenida Juanita N°14064, Población J	20	20	0	40	0	0	0	0	0	0	0	0	40	235.343	0	0	0	0	0
128	La Pintana	N	81.496.800-6	Fundación Hogar de Cristo	13112023	Batallón Chacabuco N°02791, Pob	0	40	20	60	0	0	0	0	0	0	0	0	60	235.343	0	0	0	0	0
129	La Pintana	N	70.012.450-9	Sociedad de Asistencia y Capacitaci	13112030	Juanita N°13625, Pob. Ignacio Carrera	0	0	60	60	32	32	0	64	128	0	0	0	188	235.343	152.337	0	0	0	0
130	La Pintana	N	73.099.800-7	Corporación Educativa y de Benefic	13112035	Padre Hurtado N°13188, Pob. Pablo d	20	20	0	40	32	32	0	0	64	0	0	0	104	235.343	152.337	0	0	0	0
131	La Pintana	N	73.064.000-5	ONG Corporación Jesús Niño	13112036	La Frontera N°03709, El Castillo	0	0	0	0	24	32	0	16	72	0	0	0	72	0	152.337	0	0	0	0
132	La Reina	N	71.378.000-6	Corporación de Desarrollo Social de La	13113002	Quillagua N°82	18	36	0	54	0	0	0	0	0	0	0	0	54	235.343	0	0	0	0	0
133	La Reina	N	71.378.000-6	Corporación de Desarrollo Social de La	13113003	calle Parinacota N°18	20	20	0	40	32	32	0	0	64	0	0	0	104	235.343	152.337	0	0	0	0
134	La Reina	N	71.378.000-6	Corporación de Desarrollo Social de La	13113005	Salar del Carmen N°81, Villa La R	0	0	0	0	56	56	0	0	112	0	0	0	112	0	152.337	0	0	0	0
135	La Reina	N	71.378.000-6	Corporación de Desarrollo Social de La	13113006	Avenida Larrain N°9201	20	20	0	40	32	32	0	0	64	0	0	0	104	235.343	152.337	0	0	0	0
136	La Reina	N	71.378.000-6	Corporación de Desarrollo Social de La	13113007	Avenida Echeñique N°8625	20	20	0	40	32	32	0	0	64	0	0	0	104	235.343	152.337	0	0	0	0
137	La Reina	N	71.378.000-6	Corporación de Desarrollo Social de La	13113008	Francisco Contreras N°6400	20	20	0	40	30	30	0	0	60	0	0	0	100	235.343	152.337	0	0	0	0
138	La Reina	N	71.378.000-6	Corporación de Desarrollo Social de La	13113009	Francisco de Villagra N°6581	20	20	0	40	32	32	0	0	64	0	0	0	104	235.343	152.337	0	0	0	0
139	La Reina	N	71.378.000-6	Corporación de Desarrollo Social de La	13113010	Talinay N°9951	20	20	0	40	32	32	0	0	64	0	0	0	104	235.343	152.337	0	0	0	0
140	Lampa	N	70.954.200-1	Corporación Municipal de Desarrollo So	13302011	calle Nuevo Amanecer 5/N°, Sol de Se	20	20	0	40	32	32	0	0	64	0	0	0	104	235.343	152.337	0	0	0	0
141	Lampa	N	70.954.200-1	Corporación Municipal de Desarrollo So	13302012	calle Villa Esperanza, Sitio 67 N°6, Est	0	0	20	20	0	0	0	0	0	0	0	0	20	235.343	0	0	0	0	0
142	Lampa	N	70.954.200-1	Corporación Municipal de Desarrollo So	13302013	calle Maisonave, Manzana 82, Sitio Reserv	0	0	20	20	0	0	0	32	32	0	0	0	52	235.343	152.337	0	0	0	0
143	Lampa	N	70.954.200-1	Corporación Municipal de Desarrollo So	13302015	Juana de Dios Marticorena R.C. N	0	0	14	14	0	0	0	32	32	0	0	0	46	235.343	152.337	0	0	0	0
144	Lampa	N	70.954.200-1	Corporación Municipal de Desarrollo So	13302016	Guayacán N°792	20	20	0	40	32	32	0	0	64	0	0	0	104	235.343	152.337	0	0	0	0
145	Lampa	N	70.954.200-1	Corporación Municipal de Desarrollo So	13302018	El Roble N°241, Lote N°2, Pob. Nuestr	0	0	20	20	0	0	0	32	32	0	0	0	52	235.343	152.337	0	0	0	0
146	Lampa	N	70.954.200-1	Corporación Municipal de Desarrollo So	13302021	Manuel Plaza N°278	0	20	0	20	32	32	0	0	64	0	0	0	84	235.343	152.337	0	0	0	0
147	Lampa	N	70.954.200-1	Corporación Municipal de Desarrollo So	13302024	Doña Inés Sitio 1 y 2, Loteo Cosmética, Loc	0	14	0	14	28	0	0	0	28	0	0	0	42	235.343	152.337	0	0	0	0
148	Lampa	N	70.954.200-1	Corporación Municipal de Desarrollo So	13302025	Camino Interior R.C. N°2, Parcelación	0	14	14	28	24	32	0	0	56	0	0	0	84	235.343	152.337	0	0	0	0
149	Lampa	N	72.011.500-k	Fundación Cristo Vive-Naciente	13302019	Avenida Botuco N°571	18	18	0	36	32	32	0	32	96	0	0	0	132	235.343	152.337	0	0	0	0

150	Lo Barnechea	N	71.453.500-5	Fundación Educacional Barnechea	13115007	Av. Monseñor Escrivá de Balaguer N°	20	20	0	40	32	32	0	0	64	0	0	0	104	235.343	152.337	0	0	0	0
151	Lo Barnechea	N	71.453.500-5	Fundación Educacional Barnechea	13115010	Lastra N°14.124	20	100	0	120	90	90	0	0	180	0	0	0	300	235.343	152.337	0	0	0	0
152	Lo Barnechea	N	69.255.200-8	I. Municipalidad de Lo Barnechea	13115009	Uno Norte N°1149	0	0	0	0	24	24	0	0	48	0	0	0	48	0	152.337	0	0	0	0
153	Lo Barnechea	N	69.255.200-8	I. Municipalidad de Lo Barnechea	*	Cuatro Vientos N°13.797	0	0	35	35	60	60	0	0	120	0	0	0	155	235.343	152.337	0	0	0	0
154	Lo Espejo	N	81.496.800-6	Fundación Hogar de Cristo	13116007	José Francisco González N°9499	0	0	0	0	24	32	0	0	56	0	0	0	56	0	152.337	0	0	0	0
155	Lo Espejo	N	75.996.000-9	Corporación Programa de Atención para	13116008	Buenaventura N°03906, Pob. José Mar	0	20	0	20	0	0	0	62	62	0	0	0	82	235.343	152.337	0	0	0	0
156	Lo Espejo	N	69.255.100-1	I. Municipalidad de Lo Espejo	13116009	Inés de Suárez N°6970	0	0	20	20	32	32	0	0	64	0	0	0	84	235.343	152.337	0	0	0	0
157	Lo Espejo	N	69.255.100-1	I. Municipalidad de Lo Espejo	13116010	Cardenal Caro N°3745, Población José	0	0	20	20	32	32	0	0	64	0	0	0	84	235.343	152.337	0	0	0	0
158	Lo Espejo	N	69.255.100-1	I. Municipalidad de Lo Espejo	13116011	pasaje Ortiz de Zárate N°3373, Poblac	0	0	20	20	32	32	0	0	64	0	0	0	84	235.343	152.337	0	0	0	0
159	Lo Espejo	N	69.255.100-1	I. Municipalidad de Lo Espejo	13116014	México N°02444, Pob. Santa Olga	14	20	0	34	32	32	0	0	64	0	0	0	98	235.343	152.337	0	0	0	0
160	Lo Espejo	N	69.255.100-1	I. Municipalidad de Lo Espejo	13116015	Acapulco N°03253, Pob. José María C	0	0	20	20	30	30	0	0	60	0	0	0	80	235.343	152.337	0	0	0	0
161	Lo Espejo	N	69.255.100-1	I. Municipalidad de Lo Espejo	13116016	Júpiter N°7746	0	0	20	20	32	0	0	0	32	0	0	0	52	235.343	152.337	0	0	0	0
162	Lo Espejo	N	69.255.100-1	I. Municipalidad de Lo Espejo	13116024	Juan Francisco González N°8820	20	20	0	40	32	32	0	0	64	0	0	0	104	235.343	152.337	0	0	0	0
163	Lo Prado	N	65.154.021-6	Servicio Local de Educación Las	13117018	Avda Dorsal N°6021, Pob. Golda	0	20	20	40	32	32	0	0	64	0	0	0	104	235.343	152.337	0	0	0	0
164	Lo Prado	N	65.154.021-6	Servicio Local de Educación Las	13117019	San Germán N°839	0	0	20	20	0	0	0	0	0	0	0	0	20	235.343	0	0	0	0	0
165	Lo Prado	N	65.154.021-6	Servicio Local de Educación Las	13117020	Nueve de Julio N°5300-A	0	20	20	40	32	32	0	0	64	0	0	0	104	235.343	152.337	0	0	0	0
166	Lo Prado	N	65.154.021-6	Servicio Local de Educación Las	13117021	Corona Sueca N°7894	0	0	20	20	64	32	0	0	96	0	0	0	116	235.343	152.337	0	0	0	0
167	Lo Prado	N	65.154.021-6	Servicio Local de Educación Las	13117022	calle Nicaragua N°8131	0	0	20	20	0	0	0	0	0	0	0	0	20	235.343	0	0	0	0	0
168	Lo Prado	N	65.154.021-6	Servicio Local de Educación Las	13117023	calle San Pablo N°6500	20	20	0	40	0	0	0	0	0	0	0	0	40	235.343	0	0	0	0	0
169	Lo Prado	N	65.154.021-6	Servicio Local de Educación Las	13117024	Los Copihues N° 5810, Centro Cív	0	20	20	40	32	32	0	0	64	0	0	0	104	235.343	152.337	0	0	0	0
170	Lo Prado	N	73.099.800-7	Corporación Educacional y de Benefic	13117025	Ministro Gana N°525	0	0	20	20	32	32	0	0	64	0	0	0	84	235.343	152.337	0	0	0	0
171	Macul	N	71.152.400-2	Fundación de Beneficencia de Los Sagr	13118006	Amanda Labarca N°4631, Villa Jaime Eyz	14	37	0	51	60	60	0	0	120	0	0	0	171	235.343	152.337	0	0	0	0
172	Macul	N	62.000.650-5	Servicio Local de Educación Púb	13118014	Marta Colvin N°5991, Villa Chillán	0	20	20	40	0	0	96	0	96	0	0	0	136	235.343	152.337	0	0	0	0
173	Macul	N	62.000.650-5	Servicio Local de Educación Púb	13118015	San Vicente de Paul N°4343	20	40	20	80	0	0	128	0	128	0	0	0	208	235.343	152.337	0	0	0	0
174	Macul	N	62.000.650-5	Servicio Local de Educación Púb	13118016	Los Plátanos N°3112	0	0	20	20	0	0	0	0	0	0	0	0	20	235.343	0	0	0	0	0
175	Macul	N	62.000.650-5	Servicio Local de Educación Púb	13118017	Vía Láctea N°4152, Población 23 de E	14	14	0	28	0	0	32	0	32	0	0	0	60	235.343	152.337	0	0	0	0
176	Macul	N	62.000.650-5	Servicio Local de Educación Púb	13118018	calle 2 N°4835, Población Jaime Eyzag	0	14	14	28	0	0	32	0	32	0	0	0	60	235.343	152.337	0	0	0	0
177	Macul	N	62.000.650-5	Servicio Local de Educación Púb	13118019	Arturo González N°4227	20	20	0	40	0	0	64	0	64	0	0	0	104	235.343	152.337	0	0	0	0
178	Macul	N	62.000.650-5	Servicio Local de Educación Púb	13118021	Oscar Bonilla N°2510	20	20	0	40	0	0	64	0	64	0	0	0	104	235.343	152.337	0	0	0	0
179	Macul	N	62.000.650-5	Servicio Local de Educación Púb	13118022	pasaje 8 N°4033	0	20	0	20	0	0	64	0	64	0	0	0	84	235.343	152.337	0	0	0	0
180	Macul	N	62.000.650-5	Servicio Local de Educación Púb	13118023	calle Nueva N°3038	20	20	0	40	0	0	64	0	64	0	0	0	104	235.343	152.337	0	0	0	0
181	Maipú	N	71.528.000-0	Corporación Pro-Basilica Santuario Naci	13119014	Avenida Carmen N°1750	0	0	0	0	32	64	0	0	96	64	0	64	160	0	152.337	0	0	0	0
182	Maipú	N	82.690.200-0	Congregación Hijas de San José Protoc	13119016	Nueva San Marín N°1033	0	30	0	30	32	27	0	0	59	18	0	18	107	235.343	152.337	0	0	0	0
183	Maipú	N	71.309.800-0	Corporación Municipal de Servicios y D	13119003	Campanario Con Galaxia, Villa O'Hig	0	0	0	0	28	56	0	0	84	32	0	32	116	0	152.337	0	0	0	0

184	Maipú	N	71.309.800-0	Corporación Municipal de Servicios y D	13119004	San José esquina Los Conquistadores, Tob	0	28	0	28	88	64	0	0	152	32	32	212	235.343	152.337	0	0	0	0
185	Maipú	N	71.309.800-0	Corporación Municipal de Servicios y D	13119010	Cuatro Puente N°1230, esquina Avenida	0	20	20	40	84	96	0	32	212	64	64	316	235.343	152.337	0	0	0	0
186	Maipú	N	71.309.800-0	Corporación Municipal de Servicios y D	13119017	Etna N°0030, Población Blanco Encalada, L	0	20	20	40	28	32	0	0	60	32	32	132	235.343	152.337	0	0	0	0
187	Maipú	N	71.309.800-0	Corporación Municipal de Servicios y D	13119018	Elizabeth Heisse N°500	0	20	20	40	0	0	0	0	0	0	0	40	235.343	0	0	0	0	0
188	Maipú	N	71.309.800-0	Corporación Municipal de Servicios y D	13119019	Avenida Sur N°2860	14	14	0	28	28	32	0	0	60	0	0	88	235.343	152.337	0	0	0	0
189	Maipú	N	71.309.800-0	Corporación Municipal de Servicios y D	13119020	Pozo Almonte N°1484, Villa Pailla	0	20	0	20	0	0	0	32	32	0	0	52	235.343	152.337	0	0	0	0
190	Maipú	N	71.309.800-0	Corporación Municipal de Servicios y D	13119021	Avenida Jorge Guerra N°321, Villa Sa	14	14	0	28	28	32	0	0	60	0	0	88	235.343	152.337	0	0	0	0
191	Maipú	N	71.309.800-0	Corporación Municipal de Servicios y D	13119022	Avenida 3 Puente N°2400, Villa Rina	40	60	0	100	56	64	0	0	120	0	0	220	235.343	152.337	0	0	0	0
192	Maipú	N	71.309.800-0	Corporación Municipal de Servicios y D	13119023	Avenida El Descanso esquina Tierra F	20	20	0	40	28	32	0	0	60	0	0	100	235.343	152.337	0	0	0	0
193	Maipú	N	71.309.800-0	Corporación Municipal de Servicios y D	13119024	Avenida El Conquistador N°1451	14	14	0	28	0	0	0	0	0	0	0	28	235.343	0	0	0	0	0
194	Maipú	N	71.309.800-0	Corporación Municipal de Servicios y D	13119025	Las Galaxias N°225	20	34	0	54	28	32	0	0	60	0	0	114	235.343	152.337	0	0	0	0
195	Maipú	N	71.309.800-0	Corporación Municipal de Servicios y D	13119026	Octavio Paz N° 2811	0	20	0	20	28	32	0	0	60	0	0	80	235.343	152.337	0	0	0	0
196	Maipú	N	71.309.800-0	Corporación Municipal de Servicios y D	13119027	Callcón de los Perros S/N°	0	20	0	20	32	0	0	0	32	0	0	52	235.343	152.337	0	0	0	0
197	Maipú	N	71.309.800-0	Corporación Municipal de Servicios y D	13119028	Collanco N°1260	0	20	0	20	28	32	0	0	60	0	0	80	235.343	152.337	0	0	0	0
198	Maipú	N	71.309.800-0	Corporación Municipal de Servicios y D	13119029	Mujeres Chilonas N°2746	0	20	0	20	32	32	0	0	64	0	0	84	235.343	152.337	0	0	0	0
199	Maipú	N	71.309.800-0	Corporación Municipal de Servicios y D	13119030	Canadá N°3440	0	20	20	40	28	32	0	0	60	0	0	100	235.343	152.337	0	0	0	0
200	Maipú	N	71.309.800-0	Corporación Municipal de Servicios y D	13119031	Gustavo Eiffel N°5171	0	20	0	20	32	0	0	0	32	0	0	52	235.343	152.337	0	0	0	0
201	Maipú	N	71.309.800-0	Corporación Municipal de Servicios y D	13119032	La Sinfonía N°100	20	20	0	40	28	32	0	0	60	0	0	100	235.343	152.337	0	0	0	0
202	Maipú	N	71.309.800-0	Corporación Municipal de Servicios y D	13119033	Valle de los Reyes N°127	20	20	0	40	28	32	0	0	60	0	0	100	235.343	152.337	0	0	0	0
203	Maipú	N	71.309.800-0	Corporación Municipal de Servicios y D	13119034	La Farfana N°2070	0	20	0	20	28	32	0	0	60	0	0	80	235.343	152.337	0	0	0	0
204	Maipú	N	71.309.800-0	Corporación Municipal de Servicios y D	13119035	Santa Priscila N°3101	20	20	0	40	32	32	0	0	64	0	0	104	235.343	152.337	0	0	0	0
205	Maipú	N	71.309.800-0	Corporación Municipal de Servicios y D	13119036	Avenida Lumen N°3737	20	20	0	40	56	64	0	0	120	0	0	160	235.343	152.337	0	0	0	0
206	Maipú	N	71.309.800-0	Corporación Municipal de Servicios y D	13119040	Alaska N°7780	0	16	0	16	28	0	0	0	28	0	0	44	235.343	152.337	0	0	0	0
207	Maipú	N	71.309.800-0	Corporación Municipal de Servicios y D	13119042	Esdras N°60	0	20	0	20	28	32	0	0	60	0	0	80	235.343	152.337	0	0	0	0
208	Maipú	N	71.309.800-0	Corporación Municipal de Servicios y D	13119043	El Tranque N°201	0	20	0	20	28	32	0	0	60	0	0	80	235.343	152.337	0	0	0	0
209	Maipú	N	71.309.800-0	Corporación Municipal de Servicios y D	13119051	El Descanso N°732	0	0	0	0	32	32	0	0	64	0	0	64	0	152.337	0	0	0	0
210	María Pinto	R	70.882.100-4	Corporación Municipal de María Pinto p	13509003	Late N°34 A-2, Parcela N°34, sector Choro	0	20	0	20	0	0	0	32	32	0	0	52	0	0	353.015	228.506	282.412	182.404
211	María Pinto	R	70.882.100-4	Corporación Municipal de María Pinto p	13509004	Santa Rita S/N° esquina Las Parco	0	0	20	20	0	0	0	32	32	0	0	52	0	0	353.015	228.506	282.412	182.404
212	Melipilla	N	71.293.900-1	Corporación Municipal de Melig	13501006	Pasaje Los Magnolios N°90, Población La F	0	0	20	20	28	28	0	28	84	0	0	104	235.343	152.337	0	0	0	0
213	Melipilla	R	71.293.900-1	Corporación Municipal de Melig	13501029	Avenida Valparaíso S/N°, Sector Bolle	0	0	14	14	0	0	0	28	28	0	0	42	0	0	353.015	228.506	282.412	182.404
214	Melipilla	N	71.293.900-1	Corporación Municipal de Melig	13501033	Circunvalación N°911	14	20	0	34	0	0	0	28	28	0	0	62	235.343	152.337	0	0	0	0
215	Melipilla	N	71.293.900-1	Corporación Municipal de Melig	13501034	Avenida Norte esquina Clodomiro Rosas, Pot	20	20	0	40	28	28	0	28	84	0	0	124	235.343	152.337	0	0	0	0
216	Melipilla	R	71.293.900-1	Corporación Municipal de Melig	13501035	calle Larrain N°370, sector El Pabe	14	14	0	28	24	0	0	24	48	0	0	76	0	0	353.015	228.506	282.412	182.404
217	Melipilla	N	71.293.900-1	Corporación Municipal de Melig	13501039	Libertad S/N°, Villa Los Cardenak	20	20	0	40	28	28	0	0	56	0	0	96	235.343	152.337	0	0	0	0

218	Melipilla	R	71.293.900-1	Corporación Municipal de Melipilla	13501040	Camino a San Antonio S/N, Sector Est	0	0	14	14	24	24	0	0	48	0	0	0	62	0	0	353.015	228.506	282.412	182.404
219	Melipilla	R	71.293.900-1	Corporación Municipal de Melipilla	13501041	Camino Público S/N, Sector Ulme	0	0	14	14	0	0	0	28	28	0	0	0	42	0	0	353.015	228.506	282.412	182.404
220	Melipilla	R	71.293.900-1	Corporación Municipal de Melipilla	13501057	Carmen Bajo S/N	0	0	14	14	24	24	0	0	48	0	0	0	62	0	0	353.015	228.506	282.412	182.404
221	Melipilla	R	71.293.900-1	Corporación Municipal de Melipilla	13501058	Avda. San Pedro Marín Alemany	0	0	14	14	0	0	0	24	24	0	0	0	38	0	0	353.015	228.506	282.412	182.404
222	Melipilla	R	71.293.900-1	Corporación Municipal de Melipilla	13501059	Camino Público S/N, Localidad Huochun	0	0	14	14	0	0	0	24	24	0	0	0	38	0	0	353.015	228.506	282.412	182.404
223	Melipilla	N	71.293.900-1	Corporación Municipal de Melipilla	13501061	Antonio Vilvaldi N°252	0	0	20	20	28	28	0	24	80	0	0	0	100	235.343	152.337	0	0	0	0
224	Melipilla	N	71.293.900-1	Corporación Municipal de Melipilla	13501066	Pardo N°1605	14	14	0	28	24	32	0	0	56	0	0	0	84	235.343	152.337	0	0	0	0
225	Melipilla	N	81.496.800-6	Fundación Hogar de Cristo	13501026	Merced N°2088, Melipilla	0	0	0	0	30	0	0	30	60	0	0	0	60	0	152.337	0	0	0	0
226	Melipilla	N	75.976.200-2	Fundación Esperanza y Solidaridad	13501073	Lingue, Sector Altos de Cantillana	0	0	0	0	32	32	0	0	64	0	0	0	64	0	152.337	0	0	0	0
227	Ñuñoa	N	70.932.800-k	Corporación Municipal de Desarrollo Social	13120014	calle 8 N°1978	14	14	0	28	30	60	0	0	90	0	0	0	118	235.343	152.337	0	0	0	0
228	Ñuñoa	N	70.932.800-k	Corporación Municipal de Desarrollo Social	13120015	calle Via 8 N°1081	0	20	0	20	32	0	0	0	32	0	0	0	52	235.343	152.337	0	0	0	0
229	Ñuñoa	N	70.932.800-k	Corporación Municipal de Desarrollo Social	13120016	Pedro de Valdivia N°4862	20	20	0	40	32	32	0	0	64	0	0	0	104	235.343	152.337	0	0	0	0
230	Ñuñoa	N	72.598.400-6	Corporación Misión de María	13120017	Bremen N°1316	15	12	0	27	0	0	0	12	12	0	0	0	39	235.343	152.337	0	0	0	0
231	Padre Hurtado	N	69.261.400-3	I. Municipalidad de Padre Hurtado	13604008	Ignacio Carrera Pinto N°669	20	20	0	40	32	64	0	16	112	0	0	0	152	235.343	152.337	0	0	0	0
232	Padre Hurtado	N	69.261.400-3	I. Municipalidad de Padre Hurtado	13604009	Pasaje Alsacia N°2282, Villa Franc	0	20	0	20	32	32	0	0	64	0	0	0	84	235.343	152.337	0	0	0	0
233	Padre Hurtado	N	69.261.400-3	I. Municipalidad de Padre Hurtado	13604013	Presidente Ríos N°796, Pob. Cristal Ch	20	20	0	40	32	32	0	0	64	0	0	0	104	235.343	152.337	0	0	0	0
234	Padre Hurtado	N	69.261.400-3	I. Municipalidad de Padre Hurtado	13604037	Río Ñuble N°1100	20	20	0	40	30	30	0	30	90	0	0	0	130	235.343	152.337	0	0	0	0
235	Paine	R	69.072.600-9	I. Municipalidad de Paine	13404013	Calle Acceso 1, N°367	0	0	0	0	32	32	0	0	64	0	0	0	64	0	0	0	228.506	0	182.404
236	Paine	R	69.072.600-9	I. Municipalidad de Paine	13404014	Camino Público S/N, Huoquén	0	20	0	20	32	32	0	0	64	0	0	0	84	0	0	353.015	228.506	282.412	182.404
237	Paine	N	69.072.600-9	I. Municipalidad de Paine	13404017	Diego Portales N°1441	14	20	0	34	32	32	0	0	64	0	0	0	98	235.343	152.337	0	0	0	0
238	Paine	R	69.072.600-9	I. Municipalidad de Paine	13404018	Camino Público S/N, sector El Tr	0	20	0	20	0	0	0	32	32	0	0	0	52	0	0	353.015	228.506	282.412	182.404
239	Paine	N	69.072.600-9	I. Municipalidad de Paine	13404019	Gran Avenida esquina Calle N°2, Poblaci	20	20	0	40	32	32	0	0	64	0	0	0	104	235.343	152.337	0	0	0	0
240	Paine	N	69.072.600-9	I. Municipalidad de Paine	13404020	Miguel Letelier S/N, sector Acule	0	20	0	20	0	0	0	0	0	0	0	0	20	235.343	0	0	0	0	0
241	Paine	N	69.072.600-9	I. Municipalidad de Paine	13404026	Gran Avenida con Avenida Del Villar, loc	20	20	0	40	32	32	0	0	64	0	0	0	104	235.343	152.337	0	0	0	0
242	Paine	N	69.072.600-9	I. Municipalidad de Paine	13404027	Las Posiciones N°163	14	14	0	28	32	32	0	0	64	0	0	0	92	235.343	152.337	0	0	0	0
243	Paine	N	69.072.600-9	I. Municipalidad de Paine	13404028	Argentina N°1576	14	14	0	28	0	32	0	0	32	0	0	0	60	235.343	152.337	0	0	0	0
244	Paine	N	65.497.850-6	Fundación San Esteban	13404024	Camino Padre Hurtado N°10570	20	20	0	40	32	32	0	0	64	0	0	0	104	235.343	152.337	0	0	0	0
245	Pedro Aguirre C	N	86.418.700-5	Fundación de Guarderías Infantiles Irre	13121013	Alejandro Petion 4354	0	20	0	20	32	32	0	0	64	27	0	27	111	235.343	152.337	0	0	0	0
246	Pedro Aguirre C	N	72.786.100-9	Corporación Educacional El Despertar	13121015	Avenida Clotario Blest N° 5415	0	18	0	18	23	0	0	0	23	28	0	28	69	235.343	152.337	0	0	0	0
247	Pedro Aguirre C	N	69.254.900-7	I. Municipalidad de Pedro Aguirre Cerda	13121016	La Marina N°2498	20	20	0	40	32	32	0	0	64	0	0	0	104	235.343	152.337	0	0	0	0
248	Pedro Aguirre C	N	69.254.900-7	I. Municipalidad de Pedro Aguirre Cerda	13121017	Petrohué N°2275	20	20	0	40	32	32	0	0	64	0	0	0	104	235.343	152.337	0	0	0	0
249	Pedro Aguirre C	N	69.254.900-7	I. Municipalidad de Pedro Aguirre Cerda	13121018	pasaje Las Ilusiones N°1950	20	20	0	40	32	32	0	0	64	0	0	0	104	235.343	152.337	0	0	0	0
250	Pedro Aguirre C	N	69.254.900-7	I. Municipalidad de Pedro Aguirre Cerda	13121019	Lo Ovalle N°3901	20	20	0	40	32	32	0	0	64	0	0	0	104	235.343	152.337	0	0	0	0
251	Pedro Aguirre C	N	69.254.900-7	I. Municipalidad de Pedro Aguirre Cerda	13121020	1° de Mayo N°4740	20	20	0	40	32	32	0	0	64	0	0	0	104	235.343	152.337	0	0	0	0

252	Pedro Aguirre C	N	69.254.900-7	L. Municipalidad de Pedro Aguirre Cerda	13121021	Lo Ovalle N° 3421	20	20	0	40	32	32	0	0	64	0	0	0	104	235.343	152.337	0	0	0	0
253	Pedro Aguirre C	N	69.254.900-7	L. Municipalidad de Pedro Aguirre Cerda	13121022	Maya N°5971	20	20	0	40	32	32	0	0	64	0	0	0	104	235.343	152.337	0	0	0	0
254	Pedro Aguirre C	N	69.254.900-7	L. Municipalidad de Pedro Aguirre Cerda	13121023	José Backausse N°2880	20	20	0	40	32	32	0	0	64	0	0	0	104	235.343	152.337	0	0	0	0
255	Pedro Aguirre C	N	69.254.900-7	L. Municipalidad de Pedro Aguirre Cerda	13121024	Juan de Bastías N°2890	20	20	0	40	32	32	0	0	64	0	0	0	104	235.343	152.337	0	0	0	0
256	Pedro Aguirre C	N	69.254.900-7	L. Municipalidad de Pedro Aguirre Cerda	13121025	Cooperación N°4581	20	20	0	40	32	32	0	0	64	0	0	0	104	235.343	152.337	0	0	0	0
257	Peñaflor	N	75.932.250-8	Fundación Niño Dios de Malloco	13605011	Balmaceda N°058	20	40	0	60	32	32	64	0	128	0	0	0	188	235.343	152.337	0	0	0	0
258	Peñaflor	N	75.932.250-8	Fundación Niño Dios de Malloco	13605016	calle Toribio Larraín N°1174	0	20	0	20	32	32	0	0	64	0	0	0	84	235.343	152.337	0	0	0	0
259	Peñaflor	N	75.932.250-8	Fundación Niño Dios de Malloco	13605018	La Niña N°612, Población Las Praderas	0	20	0	20	32	0	32	0	64	0	0	0	84	235.343	152.337	0	0	0	0
260	Peñaflor	N	69.071.700-k	L. Municipalidad de Peñaflor	13605021	Rosales N°1298	20	20	0	40	32	32	0	0	64	0	0	0	104	235.343	152.337	0	0	0	0
261	Peñaflor	N	69.071.700-k	L. Municipalidad de Peñaflor	13605022	Pablo Neruda N°143	20	20	0	40	32	32	0	0	64	0	0	0	104	235.343	152.337	0	0	0	0
262	Peñaflor	N	69.071.700-k	L. Municipalidad de Peñaflor	13605023	camino Mallarauco S/N°	0	0	20	20	0	0	0	32	32	0	0	0	52	235.343	152.337	0	0	0	0
263	Peñaflor	N	69.071.700-k	L. Municipalidad de Peñaflor	13605025	Teniente Jaime Saenz N°3906	20	40	0	60	32	64	0	0	96	0	0	0	156	235.343	152.337	0	0	0	0
264	Peñalolén	N	73.099.800-7	Corporación Educacional y de Beneficencia	13122012	Los Pirachos N°1380, Sector Peñalolén	0	0	0	0	25	27	0	54	106	0	0	0	106	0	152.337	0	0	0	0
265	Peñalolén	N	73.099.800-7	Corporación Educacional y de Beneficencia	13122023	General Baquedano N°2285 A, Sector Los	20	20	0	40	64	64	0	33	161	0	0	0	201	235.343	152.337	0	0	0	0
266	Peñalolén	N	73.099.800-7	Corporación Educacional y de Beneficencia	13122047	calle 138, N°6485, Pob. La Faena	20	20	0	40	32	32	0	0	64	0	0	0	104	235.343	152.337	0	0	0	0
267	Peñalolén	N	73.099.800-7	Corporación Educacional y de Beneficencia	13122048	calle Cidro N°1311	40	40	0	80	64	32	0	32	128	0	0	0	208	235.343	152.337	0	0	0	0
268	Peñalolén	N	73.099.800-7	Corporación Educacional y de Beneficencia	13122046	Las Peñas N°9530 con Valle Hermoso	20	20	0	40	32	32	0	0	64	0	0	0	104	235.343	152.337	0	0	0	0
269	Peñalolén	N	65.570.740-9	Centro de Desarrollo "Tabita"	13122038	Afluente N°2570	14	20	0	34	0	0	0	0	0	0	0	0	34	235.343	0	0	0	0	0
270	Peñalolén	N	72.642.200-1	Corporación de Educación y Promoción	13122019	Los Matriceros N°6335, Sector San	20	20	0	40	26	19	0	19	64	0	0	0	104	235.343	152.337	0	0	0	0
271	Peñalolén	N	72.641.400-9	Corporación Educacional Sagrada Familia	13122017	Pasaje Andes N°4461, Villa El Cobre, Secto	0	0	0	0	20	20	0	40	80	20	0	20	100	0	152.337	0	0	0	0
272	Peñalolén	N	72.641.400-9	Corporación Educacional Sagrada Familia	13122039	Salesianos N°4540	14	14	0	28	0	0	0	0	0	0	0	0	28	235.343	0	0	0	0	0
273	Peñalolén	N	72.641.400-9	Corporación Educacional Sagrada Familia	13122040	Los Aztecas N°6240, Población Los	14	14	0	28	0	0	0	0	0	0	0	0	28	235.343	0	0	0	0	0
274	Peñalolén	N	72.641.400-9	Corporación Educacional Sagrada Familia	13122043	Diego Rojas N°900	0	20	0	20	0	0	0	0	0	0	0	0	20	235.343	0	0	0	0	0
275	Peñalolén	N	65.739.890-9	Centro de Desarrollo Cristiano Emanuel	13122052	Avenida El Valle N°6959, Lo Hermoso	11	17	0	28	29	29	0	0	58	0	0	0	86	235.343	152.337	0	0	0	0
276	Pirque	R	70.880.300-6	Corporación Municipal de Educación y	13202009	Ramón Subercaseaux N°9810, San Juan	20	12	0	32	19	32	0	0	51	0	0	0	83	0	0	353.015	228.506	282.412	182.404
277	Pirque	R	70.880.300-6	Corporación Municipal de Educación y	13202011	Callejón Luis Navarrete, Reserva Cora	20	20	0	40	64	32	0	0	96	0	0	0	136	0	0	353.015	228.506	282.412	182.404
278	Pirque	N	70.880.300-6	Corporación Municipal de Educación y	13202012	Avenida Hernán Prieto N°3470, sector La	20	20	0	40	64	96	0	0	160	0	0	0	200	235.343	152.337	0	0	0	0
279	Pirque	N	70.880.300-6	Corporación Municipal de Educación y	13202015	Alicia Valdés de Balmaceda S/N°	0	14	13	27	32	32	0	0	64	0	0	0	91	235.343	152.337	0	0	0	0
280	Pudahuel	N	65.134.021-6	Servicio Local de Educación Las	13124011	Lucero N°8727, Villa Universo	20	20	0	40	32	64	0	0	96	0	0	0	136	235.343	152.337	0	0	0	0
281	Pudahuel	N	65.134.021-6	Servicio Local de Educación Las	13124021	Avda. San Pablo N°9176	0	15	14	29	54	54	0	0	108	0	0	0	137	235.343	152.337	0	0	0	0
282	Pudahuel	N	65.134.021-6	Servicio Local de Educación Las	13124023	San Luis N°876	0	20	0	20	28	28	0	0	56	0	0	0	76	235.343	152.337	0	0	0	0
283	Pudahuel	N	65.134.021-6	Servicio Local de Educación Las	13124024	Corona Sueca N°8852	0	14	14	28	32	32	0	0	64	0	0	0	92	235.343	152.337	0	0	0	0
284	Pudahuel	N	65.134.021-6	Servicio Local de Educación Las	13124025	Laguna Sur N°8712, Arboleda del	20	40	20	80	64	64	0	0	128	0	0	0	208	235.343	152.337	0	0	0	0
285	Pudahuel	N	65.134.021-6	Servicio Local de Educación Las	13124026	Los Ediles N°664, Santiago Amens	20	20	0	40	32	32	0	0	64	0	0	0	104	235.343	152.337	0	0	0	0

286	Pudahuel	N	65.154.021-6	Servicio Local de Educación Las	13124027	Cigües N°8565, Villa La Estrella S	20	20	0	40	64	32	0	0	96	0	0	0	136	235.343	152.337	0	0	0	0
287	Pudahuel	N	65.154.021-6	Servicio Local de Educación Las	13124028	Camino Renca esquina Lampa S/N	0	20	20	40	32	32	0	0	64	0	0	0	104	235.343	152.337	0	0	0	0
288	Pudahuel	N	65.154.021-6	Servicio Local de Educación Las	13124029	Santa Victoria N°1307, Pob. San Carlos -	40	40	0	80	64	64	0	0	128	0	0	0	208	235.343	152.337	0	0	0	0
289	Puente Alto	N	70.856.400-1	Corporación Municipal de Educ., Salud	13201025	Calle de Servicio N°4085, Villa Francisco	20	20	0	40	32	32	0	64	128	0	0	0	168	235.343	152.337	0	0	0	0
290	Puente Alto	N	70.856.400-1	Corporación Municipal de Educ., Salud	13201026	Hidra N°2522, Villa San Miguel V	15	29	0	44	64	64	0	64	192	0	0	0	236	235.343	152.337	0	0	0	0
291	Puente Alto	N	70.856.400-1	Corporación Municipal de Educ., Salud	13201036	La Lechería N°3468, Villa Volcán San José	20	20	0	40	32	32	0	32	96	0	0	0	136	235.343	152.337	0	0	0	0
292	Puente Alto	N	70.856.400-1	Corporación Municipal de Educ., Salud	13201043	Lago Bobena N°547, Villa Sargento Mena	0	0	0	0	32	32	0	32	96	0	0	0	96	235.343	152.337	0	0	0	0
293	Puente Alto	N	70.856.400-1	Corporación Municipal de Educ., Salud	13201044	Alarifes N°1105, Población San Genés	20	20	0	40	32	32	0	32	96	0	0	0	136	235.343	152.337	0	0	0	0
294	Puente Alto	N	70.856.400-1	Corporación Municipal de Educ., Salud	13201050	Llongol N°2431, Villa Padre Hurtado	38	38	0	76	64	64	0	0	128	0	0	0	204	235.343	152.337	0	0	0	0
295	Puente Alto	N	70.856.400-1	Corporación Municipal de Educ., Salud	13201057	Pasaje Martín Pescador N°01260, Villa An	0	0	20	20	32	32	0	0	64	0	0	0	84	235.343	152.337	0	0	0	0
296	Puente Alto	N	70.856.400-1	Corporación Municipal de Educ., Salud	13201061	Calle Nueva N°3644, Villa Chiloé	20	20	0	40	32	32	0	0	64	0	0	0	104	235.343	152.337	0	0	0	0
297	Puente Alto	N	70.856.400-1	Corporación Municipal de Educ., Salud	13201062	Borde Sur N°2175, Villa San Francisco Tron	17	40	0	57	64	64	0	0	128	0	0	0	185	235.343	152.337	0	0	0	0
298	Puente Alto	N	70.856.400-1	Corporación Municipal de Educ., Salud	13201069	Alfonso Leng N°673, Población Nonato C	20	40	0	60	64	64	0	64	192	0	0	0	252	235.343	152.337	0	0	0	0
299	Puente Alto	N	70.856.400-1	Corporación Municipal de Educ., Salud	13201071	Bandurrias S/N° esquina Colorado	20	20	0	40	32	32	0	0	64	0	0	0	104	235.343	152.337	0	0	0	0
300	Puente Alto	N	70.856.400-1	Corporación Municipal de Educ., Salud	13201073	Pasaje Leo N°2776, Villa San Migu	20	20	0	40	0	0	0	28	28	0	0	0	68	235.343	152.337	0	0	0	0
301	Puente Alto	N	70.856.400-1	Corporación Municipal de Educ., Salud	13201074	pasaje Las Toltecas N°1000	20	20	0	40	32	32	0	0	64	0	0	0	104	235.343	152.337	0	0	0	0
302	Puente Alto	N	70.856.400-1	Corporación Municipal de Educ., Salud	13201075	Río Arguelles N°3781, Villa Las A	0	0	20	20	0	0	0	32	32	0	0	0	52	235.343	152.337	0	0	0	0
303	Puente Alto	N	70.856.400-1	Corporación Municipal de Educ., Salud	13201076	Frutillar N°2145	0	0	20	20	32	0	0	0	32	0	0	0	52	235.343	152.337	0	0	0	0
304	Puente Alto	N	70.856.400-1	Corporación Municipal de Educ., Salud	13201077	Avenida Chiloé N°01341	20	20	0	40	32	32	0	0	64	0	0	0	104	235.343	152.337	0	0	0	0
305	Puente Alto	N	70.856.400-1	Corporación Municipal de Educ., Salud	13201079	Canal El Reguero N°2627	20	20	0	40	25	25	0	0	50	0	0	0	90	235.343	152.337	0	0	0	0
306	Puente Alto	N	70.856.400-1	Corporación Municipal de Educ., Salud	13201081	Pitruafquen N°3200, Villa Ferrovia	0	0	20	20	32	32	0	0	64	0	0	0	84	235.343	152.337	0	0	0	0
307	Puente Alto	N	70.856.400-1	Corporación Municipal de Educ., Salud	13201082	calle El Fundador N°579	0	0	20	20	32	32	0	0	64	0	0	0	84	235.343	152.337	0	0	0	0
308	Puente Alto	N	70.856.400-1	Corporación Municipal de Educ., Salud	13201083	calle Manuel Rodríguez N°05103	0	0	20	20	32	32	0	0	64	0	0	0	84	235.343	152.337	0	0	0	0
309	Puente Alto	N	70.856.400-1	Corporación Municipal de Educ., Salud	13201085	Cerro Castillo N°1493, Villa Corrito A	20	20	0	40	32	32	0	0	64	0	0	0	104	235.343	152.337	0	0	0	0
310	Puente Alto	N	70.856.400-1	Corporación Municipal de Educ., Salud	13201087	Avda. Paseo Pie Andino N°508	20	20	0	40	32	32	0	0	64	0	0	0	104	235.343	152.337	0	0	0	0
311	Puente Alto	N	70.856.400-1	Corporación Municipal de Educ., Salud	13201088	Los Naranjos N°0168 esquina El V	20	20	0	40	32	32	0	0	64	0	0	0	104	235.343	152.337	0	0	0	0
312	Puente Alto	N	70.856.400-1	Corporación Municipal de Educ., Salud	13201089	Troncal San Francisco N°2002	20	20	0	40	32	32	0	0	64	0	0	0	104	235.343	152.337	0	0	0	0
313	Puente Alto	N	70.856.400-1	Corporación Municipal de Educ., Salud	13201090	calle San Pedro N°1881 esquina 4 Oriente	20	20	0	40	32	32	0	0	64	0	0	0	104	235.343	152.337	0	0	0	0
314	Puente Alto	N	70.856.400-1	Corporación Municipal de Educ., Salud	13201091	Poseidón N°3037	20	20	0	40	32	32	0	0	64	0	0	0	104	235.343	152.337	0	0	0	0
315	Puente Alto	N	70.856.400-1	Corporación Municipal de Educ., Salud	13201092	Weber N°2877	20	20	0	40	32	32	0	0	64	0	0	0	104	235.343	152.337	0	0	0	0
316	Puente Alto	N	70.856.400-1	Corporación Municipal de Educ., Salud	13201097	Curaco de Vélez N°4235, Villa Pedro C	20	20	0	40	32	64	0	32	128	0	0	0	168	235.343	152.337	0	0	0	0
317	Puente Alto	N	70.856.400-1	Corporación Municipal de Educ., Salud	13201098	Apóstol Santiago N°1790	20	20	0	40	64	64	0	0	128	0	0	0	168	235.343	152.337	0	0	0	0
318	Puente Alto	N	70.856.400-1	Corporación Municipal de Educ., Salud	13201099	pasaje Charango N°1241	20	20	0	40	32	32	0	32	96	0	0	0	136	235.343	152.337	0	0	0	0
319	Puente Alto	N	70.856.400-1	Corporación Municipal de Educ., Salud	13201100	Los Reyes Magos N°3409	20	20	0	40	64	64	0	0	128	0	0	0	168	235.343	152.337	0	0	0	0

320	Puente Alto	N	70.856.400-1	Corporación Municipal de Educ., Salud	13201106	Pasaje Jessica N°2620	20	20	0	40	32	32	0	0	64	0	0	0	104	235.343	152.337	0	0	0	0
321	Puente Alto	N	70.856.400-1	Corporación Municipal de Educ., Salud	13201107	Marcos Pérez N°236	20	20	0	40	32	32	0	0	64	0	0	0	104	235.343	152.337	0	0	0	0
322	Puente Alto	N	70.856.400-1	Corporación Municipal de Educ., Salud	13201111	Pasaje Panqui N°4363	0	0	20	20	27	28	0	0	55	0	0	0	75	235.343	152.337	0	0	0	0
323	Puente Alto	N	70.856.400-1	Corporación Municipal de Educ., Salud	13201112	Avda. Ejército Libertador N°3941	20	20	0	40	30	30	0	30	90	0	0	0	130	235.343	152.337	0	0	0	0
324	Puente Alto	N	81.496.800-6	Fundación Hogar de Cristo	13201086	pasaje Parraguire N°3675, Población	20	20	0	40	32	32	0	32	96	0	0	0	136	235.343	152.337	0	0	0	0
325	Puente Alto	N	70.012.450-9	Sociedad de Asistencia y Capacitación	13201068	Concha y Toro N°1898	0	0	0	0	0	64	0	0	64	96	0	96	160	0	152.337	0	0	0	0
326	Puente Alto	N	70.012.450-9	Sociedad de Asistencia y Capacitación	13201101	Concha y Toro N°2188	0	0	80	80	32	32	0	64	128	0	0	0	208	235.343	152.337	0	0	0	0
327	Puente Alto	N	70.012.450-9	Sociedad de Asistencia y Capacitación	13201102	Avenida Chiloé N°01583, Lote Z-A	0	20	20	40	32	32	0	32	96	0	0	0	136	235.343	152.337	0	0	0	0
328	Quilicura	N	81.496.800-6	Fundación Hogar de Cristo	13125015	calle C N°0625, Villa Raúl Silva Henrí	0	0	42	42	28	28	0	0	56	0	0	0	98	0	152.337	0	0	0	0
329	Quilicura	N	69.071.300-4	I. Municipalidad de Quilicura	13125003	Las Violetas N°213	20	20	0	40	128	128	0	0	256	0	0	0	296	235.343	152.337	0	0	0	0
330	Quilicura	N	69.071.300-4	I. Municipalidad de Quilicura	13125007	Cabo 1°Carlos Cuevas Golmo N°545,	20	20	0	40	128	128	0	0	256	0	0	0	296	235.343	152.337	0	0	0	0
331	Quilicura	N	69.071.300-4	I. Municipalidad de Quilicura	13125009	Nuestra Señora del Carmen N°652	20	0	20	40	32	32	0	0	64	0	0	0	104	235.343	152.337	0	0	0	0
332	Quilicura	N	69.071.300-4	I. Municipalidad de Quilicura	13125010	calle Olca N°585, Villa Parinacota	20	20	0	40	32	32	0	0	64	0	0	0	104	235.343	152.337	0	0	0	0
333	Quilicura	N	69.071.300-4	I. Municipalidad de Quilicura	13125011	Avda Lo Mareoleta N°0590, Pob. Pasc	0	20	20	40	0	0	0	0	0	0	0	0	40	235.343	0	0	0	0	0
334	Quilicura	N	69.071.300-4	I. Municipalidad de Quilicura	13125012	calle Los Balcanes N°925	20	20	0	40	32	32	0	0	64	0	0	0	104	235.343	152.337	0	0	0	0
335	Quilicura	N	69.071.300-4	I. Municipalidad de Quilicura	13125013	Los Alpes N°267	20	20	0	40	32	32	0	0	64	0	0	0	104	235.343	152.337	0	0	0	0
336	Quilicura	N	69.071.300-4	I. Municipalidad de Quilicura	13125014	Quilimanyaro N°857	0	20	0	20	0	0	0	32	32	0	0	0	52	235.343	152.337	0	0	0	0
337	Quilicura	N	69.071.300-4	I. Municipalidad de Quilicura	13125016	Estadio Trasandino de Los Andes N°96	20	40	20	80	64	64	0	0	128	0	0	0	208	235.343	152.337	0	0	0	0
338	Quilicura	N	69.071.300-4	I. Municipalidad de Quilicura	13125018	Los Balcanes N°920	20	20	0	40	32	32	0	0	64	0	0	0	104	235.343	152.337	0	0	0	0
339	Quilicura	N	69.071.300-4	I. Municipalidad de Quilicura	13125019	San Enrique N°329	20	20	0	40	32	32	0	0	64	0	0	0	104	235.343	152.337	0	0	0	0
340	Quilicura	N	69.071.300-4	I. Municipalidad de Quilicura	13125029	Las Torres N°555	0	0	0	0	30	30	0	0	60	0	0	0	60	0	152.337	0	0	0	0
341	Quinta Normal	N	69.071.000-5	I. Municipalidad de Quinta Normal	13126007	Mapocho N°3775	20	38	0	58	90	90	0	0	180	0	0	0	238	235.343	152.337	0	0	0	0
342	Quinta Normal	N	69.071.000-5	I. Municipalidad de Quinta Normal	13126008	Calle Sara Gajardo N°5939	19	20	0	39	32	32	0	0	64	0	0	0	103	235.343	152.337	0	0	0	0
343	Quinta Normal	N	69.071.000-5	I. Municipalidad de Quinta Normal	13126019	calle 6 N°2231, Villa Catasarca	20	20	0	40	32	32	0	0	64	0	0	0	104	235.343	152.337	0	0	0	0
344	Quinta Normal	N	70.913.100-1	Corporación Comunal de Desarrollo Qu	13126014	Santo Domingo N°4641	20	20	0	40	0	0	0	0	0	0	0	0	40	235.343	0	0	0	0	0
345	Quinta Normal	N	70.913.100-1	Corporación Comunal de Desarrollo Qu	13126015	Membrillar N°6035	20	20	0	40	32	32	0	0	64	0	0	0	104	235.343	152.337	0	0	0	0
346	Quinta Normal	N	70.913.100-1	Corporación Comunal de Desarrollo Qu	13126016	Mapocho N°5463	20	20	0	40	32	32	0	0	64	0	0	0	104	235.343	152.337	0	0	0	0
347	Quinta Normal	N	70.913.100-1	Corporación Comunal de Desarrollo Qu	13126017	Eloy Rosales N°4970	20	20	0	40	32	32	0	0	64	0	0	0	104	235.343	152.337	0	0	0	0
348	Quinta Normal	N	70.913.100-1	Corporación Comunal de Desarrollo Qu	13126022	Santo Domingo N°4608	0	0	0	0	32	32	0	0	64	0	0	0	64	0	152.337	0	0	0	0
349	Recoleta	N	72.011.500-k	Fundación Cristo Vive Naciente	13127008	José Santos Ossa N°3840	0	0	0	0	84	56	0	84	224	0	0	0	224	0	152.337	0	0	0	0
350	Recoleta	N	72.011.500-k	Fundación Cristo Vive Naciente	13127012	José Santos Ossa N°3716	20	60	0	80	0	0	0	0	0	0	0	0	80	235.343	0	0	0	0	0
351	Recoleta	N	65.014.440-6	ONG Desarrollo de Ayuda Fraternal San	13127010	Recoleta N° 4101, Pob. Los Héroes de La C	20	20	0	40	32	32	0	0	64	28	0	28	132	235.343	152.337	0	0	0	0
352	Recoleta	N	73.877.000-5	Centro Cultural Indígena de Santiago	13127011	Santos Dumont N°799, esquina M	0	0	0	0	0	30	0	30	60	0	0	0	60	0	152.337	0	0	0	0
353	Recoleta	N	69.254.800-0	I. Municipalidad de Recoleta	13127013	Justicia Social N°583	20	20	0	40	0	0	0	0	0	0	0	0	40	235.343	0	0	0	0	0

354	Recoleta	N	69.254.800-0	I. Municipalidad de Recoleta	13127014	Avenida El Salto N°2751	0	20	0	20	32	32	0	0	64	0	0	0	84	235.343	152.337	0	0	0	0
355	Recoleta	N	69.254.800-0	I. Municipalidad de Recoleta	13127016	Santa Bárbara N°4196	0	20	0	20	0	0	0	0	0	0	0	0	20	235.343	0	0	0	0	0
356	Recoleta	N	69.254.800-0	I. Municipalidad de Recoleta	13127017	Universidad de Chile N°2710	20	20	0	40	32	32	0	0	64	0	0	0	104	235.343	152.337	0	0	0	0
357	Recoleta	N	69.254.800-0	I. Municipalidad de Recoleta	13127021	Las Violetas N°37, Pob. Quinta Be	0	20	0	20	32	0	0	0	32	0	0	0	52	235.343	152.337	0	0	0	0
358	Renca	N	70.931.100-k	Corporación Municipal de Renca	13128016	Piedra Lobo N°1206, Población Valle de El	20	17	0	37	64	64	0	0	128	0	0	0	165	235.343	152.337	0	0	0	0
359	Renca	N	70.931.100-k	Corporación Municipal de Renca	13128033	Las Margaritas N°4020	20	20	0	40	32	32	0	0	64	0	0	0	104	235.343	152.337	0	0	0	0
360	Renca	N	70.931.100-k	Corporación Municipal de Renca	13128034	Condell N°1552	20	20	0	40	32	32	0	0	64	0	0	0	104	235.343	152.337	0	0	0	0
361	Renca	N	70.931.100-k	Corporación Municipal de Renca	13128035	Caupolicán N°1486	40	40	0	80	64	64	0	0	128	0	0	0	208	235.343	152.337	0	0	0	0
362	Renca	N	70.931.100-k	Corporación Municipal de Renca	13128036	Avenida Brasil N°5266	40	40	0	80	64	64	0	0	128	0	0	0	208	235.343	152.337	0	0	0	0
363	Renca	N	70.931.100-k	Corporación Municipal de Renca	13128037	La Punta N°1799	40	40	0	80	64	64	0	0	128	0	0	0	208	235.343	152.337	0	0	0	0
364	Renca	N	70.931.100-k	Corporación Municipal de Renca	13128038	Domingo Santa María N°4385	14	14	0	28	32	0	0	0	32	0	0	0	60	235.343	152.337	0	0	0	0
365	Renca	N	70.931.100-k	Corporación Municipal de Renca	13128040	calle Dos N°5116	14	14	0	28	0	0	0	32	32	0	0	0	60	235.343	152.337	0	0	0	0
366	Renca	N	70.931.100-k	Corporación Municipal de Renca	13128041	Totoral Bajo N°1011	20	20	0	40	32	32	0	0	64	0	0	0	104	235.343	152.337	0	0	0	0
367	Renca	N	70.931.100-k	Corporación Municipal de Renca	13128042	Cruz Grande N°95	20	20	0	40	32	32	0	0	64	0	0	0	104	235.343	152.337	0	0	0	0
368	Renca	N	72.011.500-k	Fundación Cristo Vive Naciente	13128014	Hércules N°1100	0	0	0	0	28	28	0	84	140	0	0	0	140	0	152.337	0	0	0	0
369	Renca	N	72.011.500-k	Fundación Cristo Vive Naciente	13128032	Pasaje Agriento N° 7418	20	20	0	40	0	0	0	0	0	0	0	0	40	235.343	0	0	0	0	0
370	Renca	N	72.642.200-1	Corporación de Educación y Promoción	13128039	José Miguel Infante N°4835	0	20	0	20	25	25	0	0	50	0	0	0	70	235.343	152.337	0	0	0	0
371	San Bernardo	N	70.925.500-2	Corporación Municipal de Educación y	13401026	Miguel de Unamuno N°02736	20	20	0	40	32	32	0	32	96	0	0	0	136	235.343	152.337	0	0	0	0
372	San Bernardo	N	70.925.500-2	Corporación Municipal de Educación y	13401027	Volcán Guallatiri N°8282, Lo Herr	14	20	0	34	0	0	0	32	32	0	0	0	66	235.343	152.337	0	0	0	0
373	San Bernardo	N	70.925.500-2	Corporación Municipal de Educación y	13401029	Laguna Del Desierto N°19554, Pob. Va	20	20	0	40	32	32	0	0	64	0	0	0	104	235.343	152.337	0	0	0	0
374	San Bernardo	N	70.925.500-2	Corporación Municipal de Educación y	13401033	Pasaje Santa Mercedes N°13350	14	14	0	28	32	32	0	0	64	0	0	0	92	235.343	152.337	0	0	0	0
375	San Bernardo	N	70.925.500-2	Corporación Municipal de Educación y	13401034	Volcán Maipo N°14624, Población Andes I	20	20	0	40	32	32	0	0	64	0	0	0	104	235.343	152.337	0	0	0	0
376	San Bernardo	N	70.925.500-2	Corporación Municipal de Educación y	13401035	Mauricio Bagandas N°180, Villa Los Porta	20	20	0	40	32	32	0	0	64	0	0	0	104	235.343	152.337	0	0	0	0
377	San Bernardo	N	70.925.500-2	Corporación Municipal de Educación y	13401036	San Matías N°14392	20	20	0	40	32	32	0	0	64	0	0	0	104	235.343	152.337	0	0	0	0
378	San Bernardo	N	70.925.500-2	Corporación Municipal de Educación y	13401037	Santa Mercedes N°14988	0	20	0	20	32	32	0	0	64	0	0	0	84	235.343	152.337	0	0	0	0
379	San Bernardo	N	70.925.500-2	Corporación Municipal de Educación y	13401038	Braulio Arenas N°15365	14	14	0	28	32	32	0	0	64	0	0	0	92	235.343	152.337	0	0	0	0
380	San Bernardo	N	70.925.500-2	Corporación Municipal de Educación y	13401039	Santa Marta N°1101	14	14	0	28	32	32	0	0	64	0	0	0	92	235.343	152.337	0	0	0	0
381	San Bernardo	N	70.925.500-2	Corporación Municipal de Educación y	13401041	Concejala Sonia Prieto N°15080	20	20	0	40	32	32	0	0	64	0	0	0	104	235.343	152.337	0	0	0	0
382	San Bernardo	N	70.925.500-2	Corporación Municipal de Educación y	13401042	Himalayas N°14337	28	40	0	68	64	64	0	0	128	0	0	0	196	235.343	152.337	0	0	0	0
383	San Bernardo	N	70.925.500-2	Corporación Municipal de Educación y	13401043	pasaje Cañete N°02753	0	0	14	14	28	28	0	0	56	0	0	0	70	235.343	152.337	0	0	0	0
384	San Bernardo	N	70.925.500-2	Corporación Municipal de Educación y	13401045	Condell N°1601	20	20	0	40	32	32	0	0	64	0	0	0	104	235.343	152.337	0	0	0	0
385	San Bernardo	N	70.925.500-2	Corporación Municipal de Educación y	*	Vicente Pérez Rosales N°67	20	20	0	40	30	30	0	0	60	0	0	0	100	235.343	152.337				
386	San Bernardo	N	65.497.850-6	Fundación San Esteban	13401021	Puerto Grosse N°575, Pob. San Es	20	20	0	40	30	30	0	24	84	0	0	0	124	235.343	152.337	0	0	0	0
387	San Bernardo	N	65.073.010-0	Corporación de Educación y Salud para	13401047	Volcán Licancabur N°19467	20	20	0	40	32	32	0	0	64	0	0	0	104	235.343	152.337	0	0	0	0

388	San Bernardo	N	65.049.791-0	Fundación Educacional Choshuenco	13401051	Río Petrohue N°13.934	0	0	60	60	60	90	0	0	150	0	0	0	210	235.343	152.337	0	0	0	0
389	San Joaquín	N	62.080.650-5	Servicio Local de Educación Pública	13129008	Francesca Darimino N°3464	20	40	0	60	0	0	64	0	64	0	0	0	124	0	152.337	0	0	0	0
390	San Joaquín	N	72.441.600-4	Corporación Programa Poblacional de S	13129010	Jorge Canning N°486, Pob. La Legua T	0	12	0	12	25	0	0	38	63	0	0	0	75	235.343	152.337	0	0	0	0
391	San José de Maipo	N	70.982.400-0	Corporación Municipal de San José de M	13203005	Camino al Volcán N°19379	0	0	20	20	32	32	0	0	64	0	0	0	84	235.343	152.337	0	0	0	0
392	San José de Maipo	R	70.982.400-0	Corporación Municipal de San José de M	13203006	Camino Al Volcán N°4145, localidad de S	0	0	12	12	0	0	0	24	24	0	0	0	36	0	0	353.015	228.506	282.412	182.404
393	San José de Maipo	R	70.982.400-0	Corporación Municipal de San José de M	13203007	Camino Al Volcán N°11448, loc. de El Mar	0	0	20	20	0	0	0	32	32	0	0	0	52	0	0	353.015	228.506	282.412	182.404
394	San José de Maipo	R	70.982.400-0	Corporación Municipal de San José de M	13203008	Las Almendras N°9431, Loc. de Las Verdes	0	0	18	18	0	0	0	32	32	0	0	0	50	0	0	353.015	228.506	282.412	182.404
395	San Miguel	N	70.962.500-4	Corporación Municipal de San Miguel	13130003	Pasaje O N°1531, Villa San Miguel	20	20	0	40	28	32	0	0	60	0	0	0	100	235.343	152.337	0	0	0	0
396	San Miguel	N	70.962.500-4	Corporación Municipal de San Miguel	13130004	Santa Rosa N°6051	20	20	0	40	28	32	0	0	60	0	0	0	100	235.343	152.337	0	0	0	0
397	San Miguel	N	70.962.500-4	Corporación Municipal de San Miguel	13130006	Soto Aguilar N°1191	14	20	0	34	28	32	0	0	60	0	0	0	94	235.343	152.337	0	0	0	0
398	San Miguel	N	70.962.500-4	Corporación Municipal de San Miguel	13130007	Sexta Avenida N°1371	14	14	0	28	28	0	0	0	28	0	0	0	56	235.343	152.337	0	0	0	0
399	San Miguel	N	70.962.500-4	Corporación Municipal de San Miguel	13130008	Coyhaique N°1508	14	14	0	28	28	32	0	0	60	0	0	0	88	235.343	152.337	0	0	0	0
400	San Pedro	N	69.073.100-2	L. Municipalidad de San Pedro	13505008	Ruta G-60, Km. 40, localidad El Y	0	14	0	14	0	0	0	24	24	0	0	0	38	235.343	152.337	0	0	0	0
401	San Pedro	R	69.073.100-2	L. Municipalidad de San Pedro	13505009	Ruta G-60, Km. 35	0	14	0	14	0	0	0	28	28	28	0	28	70	0	0	353.015	228.506	282.412	182.404
402	San Ramón	N	69.253.900-1	L. Municipalidad de San Ramón	13131005	Aurora de Chile N°9491, Población La Ban	0	0	20	20	32	32	0	0	64	32	0	32	116	235.343	152.337	0	0	0	0
403	San Ramón	N	69.253.900-1	L. Municipalidad de San Ramón	13131009	Pedro Aguirre Cerda N°8153	0	0	14	14	0	0	0	32	32	0	0	0	46	235.343	152.337	0	0	0	0
404	San Ramón	N	69.253.900-1	L. Municipalidad de San Ramón	13131010	Uruguay N°1730	20	20	0	40	32	32	0	0	64	0	0	0	104	235.343	152.337	0	0	0	0
405	San Ramón	N	69.253.900-1	L. Municipalidad de San Ramón	13131014	Santa Inés N°2093	14	20	0	34	32	32	0	0	64	0	0	0	98	235.343	152.337	0	0	0	0
406	San Ramón	N	69.253.900-1	L. Municipalidad de San Ramón	13131015	La Bandera N°9750	13	20	0	33	31	31	0	0	62	0	0	0	95	235.343	152.337	0	0	0	0
407	San Ramón	N	69.253.900-1	L. Municipalidad de San Ramón	13131016	Avenida Mirador N°1298	0	20	0	20	32	0	0	0	32	0	0	0	52	235.343	152.337	0	0	0	0
408	San Ramón	N	71.591.700-9	Iglesia Evangélica Luterana Congregació	13131013	Aurora de Chile N°10018	0	0	0	0	32	89	0	0	121	32	0	32	153	235.343	152.337	0	0	0	0
409	San Ramón	N	65.049.791-0	Fundación Educacional Choshuenco	13131021	Riquelme N°1500, Población La B	0	20	20	40	60	60	0	0	120	0	0	0	160	235.343	152.337	0	0	0	0
410	Santiago	N	65.191.275-k	Corporación para la Infancia de San	13101023	Santo Domingo N°2005	0	14	0	14	32	64	0	0	96	0	0	0	110	235.343	152.337	0	0	0	0
411	Santiago	N	65.191.275-k	Corporación para la Infancia de San	13101024	calle Zenteno N°1695	0	19	0	19	0	0	0	0	0	0	0	0	19	235.343	0	0	0	0	0
412	Santiago	N	65.191.275-k	Corporación para la Infancia de San	13101025	calle Nataniel N°2029	0	20	0	20	0	0	0	0	0	0	0	0	20	235.343	0	0	0	0	0
413	Santiago	N	65.191.275-k	Corporación para la Infancia de San	13101026	calle Copiapó N°1342	0	0	0	0	0	0	0	40	40	0	0	0	40	0	152.337	0	0	0	0
414	Santiago	N	65.191.275-k	Corporación para la Infancia de San	13101028	calle Abate Molina N°666	0	0	0	0	0	0	0	28	28	0	0	0	28	0	152.337	0	0	0	0
415	Santiago	N	65.191.275-k	Corporación para la Infancia de San	13101030	calle Rafael Sotomayor N°97	0	0	0	0	22	22	0	0	44	0	0	0	44	0	152.337	0	0	0	0
416	Santiago	N	65.191.275-k	Corporación para la Infancia de San	13101031	calle Santo Domingo N°2020	0	0	0	0	0	0	0	30	30	0	0	0	30	0	152.337	0	0	0	0
417	Santiago	N	65.191.275-k	Corporación para la Infancia de San	13101034	San Francisco N°1315	20	20	0	40	0	0	0	0	0	0	0	0	40	235.343	0	0	0	0	0
418	Santiago	N	65.191.275-k	Corporación para la Infancia de San	13101035	Juan Vicuña N°1650	0	12	0	12	64	64	0	0	128	0	0	0	140	235.343	152.337	0	0	0	0
419	Santiago	N	65.191.275-k	Corporación para la Infancia de San	13101036	Zenteno N°821	0	12	0	12	32	64	0	0	96	0	0	0	108	235.343	152.337	0	0	0	0
420	Santiago	N	65.191.275-k	Corporación para la Infancia de San	13101037	Manuel Antonio Tocornal N°1445	20	62	0	82	64	64	0	0	128	0	0	0	210	235.343	152.337	0	0	0	0

421	Santiago	N	65.191.275-k	Corporación para la Infancia de San	13101038	Santo Domingo N°2006	0	12	0	12	32	58	0	0	90	0	0	0	102	235.343	152.337	0	0	0	0	
422	Santiago	N	65.191.275-k	Corporación para la Infancia de San	13101039	Waldo Silva N°2185	0	23	0	23	61	66	0	0	127	0	0	0	150	235.343	152.337	0	0	0	0	
423	Santiago	N	65.191.275-k	Corporación para la Infancia de San	13101040	Esperanza N°1215	0	12	0	12	32	64	0	0	96	0	0	0	108	235.343	152.337	0	0	0	0	
424	Santiago	N	65.191.275-k	Corporación para la Infancia de San	13101041	Avenida Portales N°3357	0	18	0	18	36	37	0	0	73	0	0	0	91	235.343	152.337	0	0	0	0	
425	Santiago	N	65.191.275-k	Corporación para la Infancia de San	13101042	Avenida 10 de Julio Huamachuco N°2	18	18	0	36	32	64	0	0	96	0	0	0	132	235.343	152.337	0	0	0	0	
426	Santiago	N	65.191.275-k	Corporación para la Infancia de San	13101043	Ricardo Cumming N°733	0	0	0	0	26	64	0	0	90	0	0	0	90	0	152.337	0	0	0	0	
427	Santiago	N	65.191.275-k	Corporación para la Infancia de San	13101044	Avenida General Rondizzoni N°2	16	28	0	44	32	32	0	0	64	0	0	0	108	235.343	152.337	0	0	0	0	
428	Santiago	N	65.191.275-k	Corporación para la Infancia de San	13101045	Argomedeo N°372	0	13	0	13	30	60	0	0	90	0	0	0	103	235.343	152.337	0	0	0	0	
429	Santiago	N	65.191.275-k	Corporación para la Infancia de San	13101046	Agustinas N°2680	0	14	0	14	13	46	0	0	59	0	0	0	73	235.343	152.337	0	0	0	0	
					13101046	Víctor Manuel N°1860	0	0	0	0	0	55	0	0	55	0	0	0	55	0	152.337	0	0	0	0	
430	Santiago	N	65.191.275-k	Corporación para la Infancia de San	13101047	Brasil N°618	20	40	0	60	0	0	0	0	0	0	0	0	60	235.343	0	0	0	0	0	
431	Talagante	N	65.491.980-1	Comité Social Santa Teresa de Lonquén	13601009	Alejandro Soto N°042, loteo José Veliz	0	12	0	12	0	0	0	32	32	0	0	0	44	235.343	152.337	0	0	0	0	
432	Talagante	N	82.067.200-3	Instituto de Educación Rural - IER	13601013	Camino Santiago Molipilla N°4536, Pared	20	20	0	40	32	32	0	32	96	0	0	0	136	235.343	152.337	0	0	0	0	
433	Talagante	N	69.071.801-4	Corporación Municipal de Educación de	13601010	calle Nueva N°2690	19	19	0	38	30	30	0	0	60	0	0	0	98	235.343	152.337	0	0	0	0	
434	Talagante	N	69.071.801-4	Corporación Municipal de Educación de	13601011	calle Nueva Uno N°850	20	20	0	40	30	30	0	0	60	0	0	0	100	235.343	152.337	0	0	0	0	
435	Talagante	R	69.071.801-4	Corporación Municipal de Educación de	13601012	Yungay N°6380	20	20	0	40	32	32	0	0	64	0	0	0	104	0	0	353.015	228.506	282.412	182.404	
436	Talagante	N	69.071.801-4	Corporación Municipal de Educación de	13601014	Trebulco N°2784	0	0	0	0	32	32	0	0	64	0	0	0	64	0	152.337	0	0	0	0	
437	Til Til	R	70.981.700-0	Corporación Municipal de Desarrollo So	13303007	Dario Ovalle S/N°, localidad de Polpa	0	20	0	20	0	0	0	32	32	0	0	0	52	0	0	353.015	228.506	282.412	182.404	
438	Til Til	R	70.981.700-0	Corporación Municipal de Desarrollo So	13303015	Caldera S/N° Rungue	20	0	0	20	32	0	0	0	32	0	0	0	52	0	0	353.015	228.506	282.412	182.404	
439	Til Til	R	70.981.700-0	Corporación Municipal de Desarrollo So	13303016	Santa Elena S/N° esquina Montenegro	20	0	0	20	32	0	0	0	32	0	0	0	52	0	0	353.015	228.506	282.412	182.404	
440	Til Til	R	70.981.700-0	Corporación Municipal de Desarrollo So	13303019	calle Oriente S/N°	20	20	0	40	32	32	0	0	64	0	0	0	104	0	0	353.015	228.506	282.412	182.404	
										13.938						28.899			595	43.432						

XIV - REGIÓN DE LOS RÍOS

1	Corral	R	69.200.200-8	I. Municipalidad de Corral	14102003	Francisco Palma N°45, Sector Rural de	0	0	10	10	0	0	0	15	15	0	0	0	25	0	0	374.282	243.158	299.425	194.526
2	Corral	N	69.200.200-8	I. Municipalidad de Corral	14102004	Froilán Martínez N°500-A, Sector La A	0	0	10	10	0	0	0	15	15	0	0	0	25	249.521	162.105	0	0	0	0
3	Futroneo	R	69.200.700-k	I. Municipalidad de Futroneo	14202003	sector Rural Maihue	0	0	12	12	0	0	0	26	26	0	0	0	38	0	0	374.282	243.158	299.425	194.526
4	Futroneo	R	69.200.700-k	I. Municipalidad de Futroneo	14202004	Bellavista S/N°, Esc. Sector Nontu	0	0	14	14	0	0	0	32	32	0	0	0	46	0	0	374.282	243.158	299.425	194.526
5	Futroneo	R	69.200.700-k	I. Municipalidad de Futroneo	14202006	Camino Público de Lilen Futroneo (Esc. Pr	0	0	14	14	0	0	0	20	20	0	0	0	34	0	0	374.282	243.158	299.425	194.526
6	La Unión	N	69.200.800-6	I. Municipalidad de La Unión	14201003	Teresa Carvallo S/N°, Pob. Irene Daib	0	0	20	20	0	0	0	52	52	0	0	0	72	249.521	162.105	0	0	0	0
7	La Unión	N	69.200.800-6	I. Municipalidad de La Unión	14201004	calle Horacio Obate S/N°, Vista Herm	0	0	20	20	0	0	0	32	32	0	0	0	52	249.521	162.105	0	0	0	0
8	La Unión	N	69.200.800-6	I. Municipalidad de La Unión	14201007	calle Ranco S/N°, Población Los Lagos	0	0	20	20	0	0	0	32	32	0	0	0	52	249.521	162.105	0	0	0	0

9	La Unión	N	69.200.800-6	I. Municipalidad de La Unión	14201008	Padre Hurtado S/N°	0	0	40	40	32	32	0	0	64	0	0	0	104	249.521	162.105	0	0	0	0
10	La Unión	N	69.200.800-6	I. Municipalidad de La Unión	14201009	Enrique Larraé S/N°	0	0	14	14	0	0	0	20	20	0	0	0	34	249.521	162.105	0	0	0	0
11	La Unión	R	69.200.800-6	I. Municipalidad de La Unión	14201010	Camino Puerto Yañez	0	0	14	14	0	0	0	20	20	0	0	0	34	0	0	374.282	243.158	299.425	194.526
12	La Unión	R	69.200.800-6	I. Municipalidad de La Unión	14201013	Sector Choroico S/N°	0	0	14	14	0	0	0	20	20	0	0	0	34	0	0	374.282	243.158	299.425	194.526
13	Lago Ranco	N	69.201.100-7	I. Municipalidad de Lago Ranco	14203004	Camino Público Hacienda Sur S/N°. Sector	0	0	14	14	0	0	0	20	20	0	0	0	34	249.521	162.105	0	0	0	0
14	Lago Ranco	R	69.201.100-7	I. Municipalidad de Lago Ranco	14203005	Camino Vecinal, sector rural de Riñina	0	0	12	12	0	0	0	16	16	0	0	0	28	0	0	374.282	243.158	299.425	194.526
15	Lanco	N	61.891.300-4	Hermanas Franciscanas del Sagrado Cor	14103002	Porvenir N°123 y N°144	0	0	20	20	23	21	0	21	65	0	0	0	85	249.521	162.105	0	0	0	0
16	Lanco	N	69.200.300-4	I. Municipalidad de Lanco	14103003	calle Darío Salas N°139, localidad de Ma	0	0	20	20	0	0	0	32	32	0	0	0	52	249.521	162.105	0	0	0	0
17	Lanco	R	69.200.300-4	I. Municipalidad de Lanco	14103005	sector Rural de Puquife, recinto Esc. Pu	0	0	0	0	0	0	0	20	20	0	0	0	20	0	0	0	243.158	0	194.526
18	Lanco	R	69.200.300-4	I. Municipalidad de Lanco	14103053	Km. 6 Camino Rural Malahue-Antilhue, 1	0	0	0	0	0	0	0	20	20	0	0	0	20	0	0	0	243.158	0	194.526
19	Los Lagos	R	69.200.600-3	I. Municipalidad de Los Lagos	14104003	Román Valverde esq/. Diego Portales, Loca	0	0	12	12	0	0	0	20	20	0	0	0	32	0	0	374.282	243.158	299.425	194.526
20	Los Lagos	N	69.200.600-3	I. Municipalidad de Los Lagos	14104004	Recinto Estación Los Lagos	0	0	20	20	0	0	0	20	20	0	0	0	40	249.521	162.105	0	0	0	0
21	Los Lagos	N	69.200.600-3	I. Municipalidad de Los Lagos	14104005	Brasil S/N°, Los Lagos Urbano	0	0	14	14	0	0	0	20	20	0	0	0	34	249.521	162.105	0	0	0	0
22	Los Lagos	R	69.200.600-3	I. Municipalidad de Los Lagos	14104006	Sector Fofilco S/N°	0	0	12	12	0	0	0	15	15	0	0	0	27	0	0	374.282	243.158	299.425	194.526
23	Los Lagos	R	69.200.600-3	I. Municipalidad de Los Lagos	14104007	Sector Riñihue S/N°	0	0	0	0	0	0	0	30	30	0	0	0	30	0	0	0	243.158	0	194.526
24	Mafil	N	69.200.500-7	I. Municipalidad de Mafil	14105001	Balmaceda N°773	0	0	20	20	20	20	0	0	40	0	0	0	60	249.521	162.105	0	0	0	0
25	Mafil	R	69.200.500-7	I. Municipalidad de Mafil	14105010	sector Rural de Runca	0	0	0	0	0	0	0	20	20	0	0	0	20	0	0	0	243.158	0	194.526
26	Mariquina	R	69.200.400-0	I. Municipalidad de Mariquina	14106001	calle Pública, sector Pelchuquín	0	0	20	20	0	0	0	32	32	0	0	0	52	0	0	374.282	243.158	299.425	194.526
27	Mariquina	N	69.200.400-0	I. Municipalidad de Mariquina	14106003	Cevaldo Fernández S/N° esq/. Avda. Costa	0	0	14	14	0	0	0	20	20	0	0	0	34	249.521	162.105	0	0	0	0
28	Mariquina	R	69.200.400-0	I. Municipalidad de Mariquina	14106005	Camino antiguo San José a sector rural de	0	0	14	14	0	0	0	20	20	0	0	0	34	0	0	374.282	243.158	299.425	194.526
29	Mariquina	N	69.200.400-0	I. Municipalidad de Mariquina	14106006	Sector San Francisco, prolongación calle L	14	14	0	28	0	0	0	32	32	0	0	0	60	249.521	162.105	0	0	0	0
30	Mariquina	R	69.200.400-0	I. Municipalidad de Mariquina	14106007	Sector Rural Estación Mariquina	0	0	14	14	0	0	0	20	20	0	0	0	34	0	0	374.282	243.158	299.425	194.526
31	Mariquina	N	69.200.400-0	I. Municipalidad de Mariquina	14106010	Manuel Varas N°315	0	0	20	20	0	0	0	32	32	0	0	0	52	249.521	162.105	0	0	0	0
32	Panguipulli	R	71.016.300-6	Corporación Municipal de Panguipulli	14108011	Fernando Camino S/N°, Complejo Alt	20	20	0	40	0	0	0	32	32	0	0	0	72	0	0	374.282	243.158	299.425	194.526
33	Panguipulli	N	71.016.300-6	Corporación Municipal de Panguipulli	14108012	Las Palomas S/N°, Población Lelquell	14	20	14	48	32	0	0	32	64	0	0	0	112	249.521	162.105	0	0	0	0
34	Panguipulli	R	71.016.300-6	Corporación Municipal de Panguipulli	14108013	Ruta Troncal Camino Internacional con Av	14	14	0	28	0	0	0	0	32	0	0	0	60	0	0	374.282	243.158	299.425	194.526
35	Panguipulli	R	71.016.300-6	Corporación Municipal de Panguipulli	14108014	Sector Rural de Bocatoma (interc	0	0	0	0	0	0	0	28	28	0	0	0	28	0	0	0	243.158	0	194.526
36	Panguipulli	R	71.016.300-6	Corporación Municipal de Panguipulli	14108015	Localidad de Coñaripe, Sector Pla	0	0	20	20	0	0	0	0	32	0	0	0	52	0	0	374.282	243.158	299.425	194.526
37	Panguipulli	R	71.016.300-6	Corporación Municipal de Panguipulli	14108016	Población Villa Palguín	0	0	0	0	0	0	0	0	32	0	0	0	32	0	0	0	243.158	0	194.526
38	Panguipulli	R	71.016.300-6	Corporación Municipal de Panguipulli	14108017	Escuela La Rinconada, sector rural de Cho	0	0	14	14	0	0	0	20	20	0	0	0	34	0	0	374.282	243.158	299.425	194.526
39	Panguipulli	R	71.016.300-6	Corporación Municipal de Panguipulli	14108018	calle Eduardo Piel, recinto Esc. Melip	0	0	14	14	0	0	0	20	20	0	0	0	34	0	0	374.282	243.158	299.425	194.526
40	Panguipulli	R	71.016.300-6	Corporación Municipal de Panguipulli	14108021	calle Panguipulli esquina Pirihuei	0	0	14	14	0	0	0	20	20	0	0	0	34	0	0	374.282	243.158	299.425	194.526
41	Río Bueno	N	69.201.000-0	I. Municipalidad de Río Bueno	14204003	Avenida Los Laureles esquina Los Ulmes	17	20	0	37	0	0	0	32	32	0	0	0	69	249.521	162.105	0	0	0	0

42	Río Bueno	N	69.201.000-0	I. Municipalidad de Río Bueno	14204001	Las Azuénas N°1735, Pob. José Manuel B	0	0	20	20	0	0	0	32	32	0	0	0	52	249.521	162.105	0	0	0	0
43	Río Bueno	N	69.201.000-0	I. Municipalidad de Río Bueno	14204011	Prolongación calle Los Laureles	14	14	0	28	0	0	0	32	32	0	0	0	60	249.521	162.105	0	0	0	0
44	Río Bueno	R	69.201.000-0	I. Municipalidad de Río Bueno	14204012	Escuela Cayurruca	0	0	12	12	0	0	0	24	24	0	0	0	36	0	0	374.282	243.158	299.425	194.526
45	Río Bueno	R	69.201.000-0	I. Municipalidad de Río Bueno	14204021	Sector rural Trapi S/N°	0	0	0	0	0	0	0	25	25	0	0	0	25	0	0	0	243.158	0	194.526
46	Valdivia	N	65.728.560-9	Fundación Hogar Luterano de Valdivia	14101028	calle Lastarria N°200, Pob. El Lau	0	0	0	0	28	32	0	0	60	0	0	0	60	0	162.105	0	0	0	0
47	Valdivia	N	69.200.100-1	I. Municipalidad de Valdivia	14101013	Santa Martina N°3849, Pob. San Pedro	20	20	0	40	56	60	0	0	116	0	0	0	156	249.521	162.105	0	0	0	0
48	Valdivia	N	69.200.100-1	I. Municipalidad de Valdivia	14101015	David Arellano con General Montesi	0	20	20	40	0	0	0	32	32	0	0	0	72	249.521	162.105	0	0	0	0
49	Valdivia	N	69.200.100-1	I. Municipalidad de Valdivia	14101016	Avenida Argentina N°3463	20	20	0	40	0	0	0	32	32	0	0	0	72	249.521	162.105	0	0	0	0
50	Valdivia	N	69.200.100-1	I. Municipalidad de Valdivia	14101017	Domeyko S/N°, sector Cancha Bu	14	20	0	34	20	32	0	0	52	0	0	0	86	249.521	162.105	0	0	0	0
51	Valdivia	R	69.200.100-1	I. Municipalidad de Valdivia	14101018	Escuela Niebla, Del Castillo 905	0	0	20	20	0	0	0	20	20	0	0	0	40	0	0	320.403	208.155	256.322	166.524
52	Valdivia	N	69.200.100-1	I. Municipalidad de Valdivia	14101019	Valle Hondo N°2915, sector Tesiente	20	20	0	40	0	0	0	30	30	0	0	0	70	249.521	162.105	0	0	0	0
53	Valdivia	N	69.200.100-1	I. Municipalidad de Valdivia	14101021	Población Alto Guacamayo	14	14	0	28	0	0	0	32	32	0	0	0	60	249.521	162.105	0	0	0	0
54	Valdivia	N	69.200.100-1	I. Municipalidad de Valdivia	14101022	Andrés Bello S/N°	0	0	14	14	0	0	0	32	32	0	0	0	46	249.521	162.105	0	0	0	0
55	Valdivia	N	69.200.100-1	I. Municipalidad de Valdivia	14101023	Avda. Pedro Aguirre Cerda N°16	20	20	0	40	0	0	0	32	32	0	0	0	72	249.521	162.105	0	0	0	0
56	Valdivia	R	69.200.100-1	I. Municipalidad de Valdivia	14101025	Camino Público Curiñanco S/N°	0	0	0	0	0	0	0	20	20	0	0	0	20	0	0	0	243.158	0	194.526
57	Valdivia	R	69.200.100-1	I. Municipalidad de Valdivia	14101026	Villorrio Cayumapu, Esc. Cayuma	0	0	14	14	0	0	0	20	20	0	0	0	34	0	0	374.282	243.158	299.425	194.526
58	Valdivia	N	69.200.100-1	I. Municipalidad de Valdivia	14101027	Donald Canter esquina Baltazar Me	14	14	0	28	0	0	0	32	32	0	0	0	60	249.521	162.105	0	0	0	0
59	Valdivia	N	69.200.100-1	I. Municipalidad de Valdivia	14101029	Avda. Ramón Picarte N°2305	0	0	20	20	0	0	0	0	0	0	0	0	20	249.521	0	0	0	0	0
60	Valdivia	N	69.200.100-1	I. Municipalidad de Valdivia	14101030	Coronel Santiago Bueras N°1839	0	0	14	14	0	0	0	0	0	0	0	0	14	249.521	0	0	0	0	0
61	Valdivia	N	69.200.100-1	I. Municipalidad de Valdivia	14101031	Luis Tirado N°2651, Pob. Yañez Z	0	0	14	14	30	30	0	0	60	0	0	0	74	249.521	162.105	0	0	0	0
62	Valdivia	N	69.200.100-1	I. Municipalidad de Valdivia	14101032	Calle Muñoz Hermosilla S/N°, Lic. Los Av	0	0	14	14	0	0	0	20	20	0	0	0	34	249.521	162.105	0	0	0	0
63	Valdivia	N	69.200.100-1	I. Municipalidad de Valdivia	14101033	Santa Martina esquina Santa Raquel, Pob.	14	14	0	28	28	0	0	32	60	0	0	0	88	249.521	162.105	0	0	0	0
										1.159						1.917			0	3.076					

XV - REGION DE ARICA Y PARINACOTA

1	Arica	N	81.496.800-6	Fundación Hogar de Cristo	15101025	Pje. Los Loros N°3267 Pob. Nueva Es	20	20	0	40	0	0	0	32	32	0	0	0	72	276.899	177.439	0	0	0	0
2	Arica	R	62.800.660-2	Servicio Local de Educación Pública	15101017	Km. 8, Valle de Luta, Escuela G-8 Carlos C	0	0	14	14	0	0	0	20	20	0	0	0	34	0	0	415.349	266.159	332.279	212.927
3	Arica	N	62.800.660-2	Servicio Local de Educación Pública	15101019	María Iliá Del Pino N°706	12	13	0	25	0	0	0	0	0	0	0	0	25	276.899	0	0	0	0	0
4	Arica	N	62.800.660-2	Servicio Local de Educación Pública	15101026	Ángel Braz N°2268, Escuela D-12	20	20	0	40	0	0	0	32	32	0	0	0	72	276.899	177.439	0	0	0	0
5	Arica	N	62.800.660-2	Servicio Local de Educación Pública	15101027	Calle Daniel Copaja S/N° - Liceo Politécnico	20	20	0	40	0	0	0	32	32	0	0	0	72	276.899	177.439	0	0	0	0
6	Arica	N	62.800.660-2	Servicio Local de Educación Pública	15101028	Patricio Lynch N°1040	14	18	0	32	20	0	0	0	20	0	0	0	52	276.899	177.439	0	0	0	0
7	Arica	N	62.800.660-2	Servicio Local de Educación Pública	15101029	Germán Riesco N°1820, Escuela D	0	20	20	40	0	0	0	32	32	0	0	0	72	276.899	177.439	0	0	0	0

8	Arica	R	62.000.660-2	Servicio Local de Educación Pública	15101030	Km. 28, Valle de Azapa, Escuela C	15	13	13	41	30	30	0	0	60	0	0	0	101	0	0	415.349	266.159	332.279	212.927
9	Arica	N	62.000.660-2	Servicio Local de Educación Pública	15101031	Malalhue N°3719, Liceo Pablo Ner	13	20	0	33	0	0	0	30	30	0	0	0	63	276.899	177.439	0	0	0	0
10	Arica	R	62.000.660-2	Servicio Local de Educación Pública	15101034	Km. 11, Valle de Azapa, sector Las Maitas,	20	20	0	40	0	0	0	32	32	0	0	0	72	0	0	415.349	266.159	332.279	212.927
11	Arica	N	62.000.660-2	Servicio Local de Educación Pública	15101035	Angol Braz N°2545, Escuela D-17	20	20	0	40	0	0	0	32	32	0	0	0	72	276.899	177.439	0	0	0	0
12	Arica	N	62.000.660-2	Servicio Local de Educación Pública	15101050	San Marcos N°611	0	0	0	0	0	0	0	32	32	0	0	0	32	0	177.439	0	0	0	0
13	Arica	N	75.817.200-7	Fundación para el Desarrollo de la Univ	15101056	Pasaje La Portada N°2218	20	20	20	60	32	32	0	32	96	0	0	0	156	276.899	177.439	0	0	0	0
										445					450					0	895				

XVI - REGION DEL NUBLE

1	Bulnes	N	69.141.200-8	I. Municipalidad de Bulnes	16102002	San José de La Dehesa N°394, Villa Cordill	0	0	20	20	0	0	0	0	0	0	0	0	20	255.095	0	0	0	0	0
2	Bulnes	N	69.141.200-8	I. Municipalidad de Bulnes	16102003	El Laurel N°34, localidad de Tres Esquinas	0	0	20	20	0	0	32	0	32	0	0	0	52	255.095	166.591	0	0	0	0
3	Bulnes	N	69.141.200-8	I. Municipalidad de Bulnes	16102004	Arturo Prat N°92, Loc. de Santa Clara	0	0	20	20	0	0	0	0	0	0	0	0	20	255.095	0	0	0	0	0
4	Bulnes	N	69.141.200-8	I. Municipalidad de Bulnes	16102005	Calle Central N°496, Villa Fresia	0	0	20	20	0	0	32	0	32	0	0	0	52	255.095	166.591	0	0	0	0
5	Bulnes	N	69.141.200-8	I. Municipalidad de Bulnes	16102006	Pje. González Urizar N°894, Pab. 3 de Oct.	12	12	0	24	0	0	32	0	32	0	0	0	56	255.095	166.591	0	0	0	0
6	Bulnes	N	69.141.200-8	I. Municipalidad de Bulnes	16102008	Enrique Munita 543	0	0	20	20	0	0	32	0	32	0	0	0	52	255.095	166.591	0	0	0	0
7	Chillán	N	69.140.900-7	I. Municipalidad de Chillán	16101010	Antártica Chilena S/N°, Pab. Luis Cruz Ma	0	0	20	20	0	0	0	0	0	0	0	0	20	255.095	0	0	0	0	0
8	Chillán	N	69.140.900-7	I. Municipalidad de Chillán	16101011	calle Lincayán S/N°, Población Mandones	0	0	20	20	0	0	0	0	0	0	0	0	20	255.095	0	0	0	0	0
9	Chillán	N	69.140.900-7	I. Municipalidad de Chillán	16101012	Matucana S/N°, Población Arturo Prat	0	0	20	20	0	0	24	0	24	0	0	0	44	255.095	166.591	0	0	0	0
10	Chillán	N	69.140.900-7	I. Municipalidad de Chillán	16101013	Avenida Las Canoas N°188, sector Las Car	0	0	20	20	0	0	0	0	0	0	0	0	20	255.095	0	0	0	0	0
11	Chillán	N	69.140.900-7	I. Municipalidad de Chillán	16101014	Pje. Maullín N°1079, Villa Chilcú	0	0	20	20	24	28	0	0	52	0	0	0	72	255.095	166.591	0	0	0	0
12	Chillán	N	69.140.900-7	I. Municipalidad de Chillán	16101015	Camino Real N°4828, sector Quinchamulí	0	0	14	14	0	0	20	0	20	0	0	0	34	255.095	166.591	0	0	0	0
13	Chillán	N	69.140.900-7	I. Municipalidad de Chillán	16101016	Camino a Cato S/N°, sector Quinquhua	0	0	14	14	0	0	24	0	24	0	0	0	38	255.095	166.591	0	0	0	0
14	Chillán	N	69.140.900-7	I. Municipalidad de Chillán	16101017	Beloncaví N°1250, Lomas Oriente	0	0	20	20	0	0	32	0	32	0	0	0	52	255.095	166.591	0	0	0	0
15	Chillán	N	69.140.900-7	I. Municipalidad de Chillán	16101018	Avda. Nueva Oriente 730, Sector Lom	12	20	0	32	0	0	30	0	30	0	0	0	62	255.095	166.591	0	0	0	0
16	Chillán	N	69.140.900-7	I. Municipalidad de Chillán	16101020	calle 6, Las Violetas S/N°, Doña Francisca	20	20	0	40	32	32	0	0	64	0	0	0	104	255.095	166.591	0	0	0	0
17	Chillán	N	69.140.900-7	I. Municipalidad de Chillán	16101021	Km. 9 S/N°, sector Rinconada de Cato	0	0	12	12	0	0	24	0	24	0	0	0	36	255.095	166.591	0	0	0	0
18	Chillán	N	69.140.900-7	I. Municipalidad de Chillán	16101022	Camino El Huape, Km. 14 S/N°	0	0	12	12	0	0	20	0	20	0	0	0	32	255.095	166.591	0	0	0	0
19	Chillán	N	69.140.900-7	I. Municipalidad de Chillán	16101023	Pje. Sierra de la Peña N°712, Sector Paseo d	0	0	12	12	0	0	20	0	20	0	0	0	32	255.095	166.591	0	0	0	0
20	Chillán	N	69.140.900-7	I. Municipalidad de Chillán	16101024	pasaje 5 Poniente N°738, Pab. El Roble	20	20	0	40	32	32	0	0	64	0	0	0	104	255.095	166.591	0	0	0	0
21	Chillán	N	69.140.900-7	I. Municipalidad de Chillán	16101025	Urbano Dubosc Desclaux N° 229, Villa	20	20	0	40	32	32	0	0	64	0	0	0	104	255.095	166.591	0	0	0	0
22	Chillán	N	69.140.900-7	I. Municipalidad de Chillán	16101026	El Tejar N°127, Escuela El Tejar	0	0	12	12	0	0	20	0	20	0	0	0	32	255.095	166.591	0	0	0	0
23	Chillán	N	69.140.900-7	I. Municipalidad de Chillán	16101027	Cerro Torres Del Paine N°905	12	12	0	24	0	0	32	0	32	0	0	0	56	255.095	166.591	0	0	0	0

24	Chillán	N	69.340.900-7	I. Municipalidad de Chillán	16101028	Avenida La Castilla N°466, sector Esc.La C	20	20	0	40	32	32	0	0	64	0	0	0	104	255.095	166.591	0	0	0	0
25	Chillán	N	69.340.900-7	I. Municipalidad de Chillán	16101031	Calle El León N°156, Villa Brisa del Volcán	20	20	0	40	32	32	0	0	64	0	0	0	104	255.095	166.591	0	0	0	0
26	Chillán	N	69.340.900-7	I. Municipalidad de Chillán	16101032	Cerro Constancia N°144	0	19	19	38	31	31	0	0	62	0	0	0	100	255.095	166.591	0	0	0	0
27	Chillán	N	69.340.900-7	I. Municipalidad de Chillán	16101033	Laguna Las Trachas N°3498	19	19	0	38	31	31	0	0	62	0	0	0	100	255.095	166.591	0	0	0	0
28	Chillán	N	69.340.900-7	I. Municipalidad de Chillán	16101034	Camino a Nahueltoro Km. 12	0	0	20	20	0	0	24	0	24	0	0	0	44	255.095	166.591	0	0	0	0
29	Chillán	N	65.063.525-6	Organización Comunitaria Hijos UDEC	16101009	Vicente Méndez N°595, Campus Universit	0	0	20	20	0	0	32	0	32	0	0	0	52	255.095	166.591	0	0	0	0
30	Chillán	N	71.855.700-6	Universidad Adventista de Chile	16101019	Las Mariposas camino a Tambilvo, Km. 12	0	0	20	20	0	0	20	0	20	0	0	0	40	255.095	166.591	0	0	0	0
31	Chillán	N	70.012.450-9	Sociedad de Asistencia y Capacitaci	16101029	Los Andes N°802, Población Los Volcanes	0	20	20	40	32	32	0	0	64	0	0	0	104	255.095	166.591	0	0	0	0
32	Chillán	N	70.012.450-9	Sociedad de Asistencia y Capacitaci	16101030	Rodrigo Quiroga N°241, Pob. Rosita O'Hig	20	20	0	40	64	64	0	0	128	0	0	0	168	255.095	166.591	0	0	0	0
33	Chillán Viejo	N	69.266.500-7	I. Municipalidad de Chillán Viejo	16103002	Pasaje Solidaridad N°1097, Villa Padu	20	20	0	40	30	30	0	0	60	0	0	0	100	255.095	166.591	0	0	0	0
34	Chillán Viejo	N	69.266.500-7	I. Municipalidad de Chillán Viejo	16103004	Huambalí N°1201, Ríos del Sur	0	0	20	20	0	0	0	0	0	0	0	0	20	255.095	0	0	0	0	0
35	Chillán Viejo	N	69.266.500-7	I. Municipalidad de Chillán Viejo	16103005	Las Azucenas S/N, Población Bellavista, B	0	0	14	14	0	0	18	0	18	0	0	0	32	255.095	166.591	0	0	0	0
36	Chillán Viejo	N	69.266.500-7	I. Municipalidad de Chillán Viejo	16103006	Calle La Unión N°19, Villa Santa Rita "A"	0	0	20	20	0	0	24	0	24	0	0	0	44	255.095	166.591	0	0	0	0
37	Chillán Viejo	N	69.266.500-7	I. Municipalidad de Chillán Viejo	16103007	calle 4 Poniente S/N, esquina Reino de Ch	20	20	0	40	30	30	0	0	60	0	0	0	100	255.095	166.591	0	0	0	0
38	Chillán Viejo	N	69.266.500-7	I. Municipalidad de Chillán Viejo	16103008	Avda. Reino de Chile N°03, Población lida	20	20	20	60	32	32	32	0	96	0	0	0	156	255.095	166.591	0	0	0	0
39	Cobquecura	N	69.140.400-5	I. Municipalidad de Cobquecura	16202001	Independencia S/N, sector Urbano	0	0	20	20	0	0	32	0	32	0	0	0	52	255.095	166.591	0	0	0	0
40	Coihueco	N	61.980.940-8	Servicio Local de Educación Púb	16302001	Avda. Arturo Prat N°1643 A, Coihueco Ce	20	20	0	40	32	32	0	0	64	0	0	0	104	255.095	166.591	0	0	0	0
41	Coihueco	R	61.980.940-8	Servicio Local de Educación Púb	16302002	Camino Público Coihueco-Nahueltoro	0	0	15	15	0	0	25	0	25	0	0	0	40	0	0	382.643	249.887	306.114	199.909
42	Coihueco	R	61.980.940-8	Servicio Local de Educación Púb	16302003	Camino Público S/N, sector Nublito	0	0	20	20	0	0	0	0	0	0	0	0	20	0	0	382.643	0	306.114	0
43	Coihueco	R	61.980.940-8	Servicio Local de Educación Púb	16302004	Camino Público S/N, sector Bustamante	0	0	20	20	0	0	0	0	0	0	0	0	20	0	0	382.643	0	306.114	0
44	El Carmen	N	69.141.700-k	I. Municipalidad de El Carmen	16104001	16 de Julio N°965	0	0	20	20	0	0	0	0	0	0	0	0	20	255.095	166.591	0	0	0	0
45	El Carmen	N	69.141.700-k	I. Municipalidad de El Carmen	16104002	Andrés Bello N°508	0	0	19	19	0	0	30	0	30	0	0	0	49	255.095	166.591	0	0	0	0
46	El Carmen	N	69.141.700-k	I. Municipalidad de El Carmen	16104003	Cancha de Carrera N°595	0	0	20	20	0	0	0	0	0	0	0	0	20	255.095	0	0	0	0	0
47	El Carmen	N	69.141.700-k	I. Municipalidad de El Carmen	16104004	16 de Julio N°965	0	0	0	0	0	0	32	0	32	0	0	0	32	0	166.591	0	0	0	0
48	El Carmen	N	69.141.700-k	I. Municipalidad de El Carmen	16104006	Isabel Riquelme N°532	0	0	0	0	0	0	24	0	24	0	0	0	24	0	166.591	0	0	0	0
49	Ninhue	N	69.140.300-9	I. Municipalidad de Ninhue	16204001	calle Esmeralda N°551	0	0	14	14	0	0	0	0	0	0	0	0	14	255.095	166.591	0	0	0	0
50	Ñiquén	N	61.980.940-8	Servicio Local de Educación Pública Par	16303001	Darío Salas S/N, San Gregorio	0	0	20	20	0	0	0	0	0	0	0	0	20	255.095	0	0	0	0	0
51	Ñiquén	N	61.980.940-8	Servicio Local de Educación Pública Par	16303002	calle Chacay S/N, sector Chacay	0	0	12	12	0	0	20	0	20	0	0	0	32	255.095	166.591	0	0	0	0
52	Ñiquén	N	61.980.940-8	Servicio Local de Educación Pública Par	16303003	Juan Pablo Subercaseaux S/N, Estación Ñ	0	0	20	20	0	0	0	0	0	0	0	0	20	255.095	0	0	0	0	0
53	Ñiquén	R	61.980.940-8	Servicio Local de Educación Pública Par	16303004	Camino Zemita S/N, Sector Zemita	0	0	12	12	0	0	20	0	20	0	0	0	32	0	0	382.643	249.887	306.114	199.909
54	Ñiquén	R	61.980.940-8	Servicio Local de Educación Pública Par	16303005	Camino a Las Rosas S/N	0	0	12	12	0	0	20	0	20	0	0	0	32	0	0	382.643	249.887	306.114	199.909
55	Pemuco	R	69.141.600-3	I. Municipalidad de Pemuco	16105001	Camino Balsa Llacura, Sector General	0	0	0	0	0	0	32	0	32	0	0	0	32	0	0	0	249.887	0	199.909
56	Pemuco	N	69.141.600-3	I. Municipalidad de Pemuco	16105002	Claudio Carrasco N°711	0	0	20	20	0	0	0	0	0	0	0	0	20	255.095	0	0	0	0	0

57	Pinto	N	61.980.940-8	Servicio Local de Educación Pública Punt	16106001	Javier Jarpa Setomayor S/N°, sector Bocim	0	0	20	20	0	0	24	0	24	0	0	0	44	255.095	166.591	0	0	0	0	
58	Pinto	R	61.980.940-8	Servicio Local de Educación Pública Punt	16106002	Ruta N°55 Temas de Chillán, El Rosal	0	0	20	20	0	0	0	0	0	0	0	0	20	0	0	382.643	0	306.114	0	
59	Portezuelo	N	69.140.200-2	I. Municipalidad de Portezuelo	16205001	Jubonal Santibañez N°348, Pob. Guillermo	0	0	20	20	0	0	24	0	24	0	0	0	44	255.095	166.591	0	0	0	0	
60	Portezuelo	N	69.140.200-2	I. Municipalidad de Portezuelo	16205002	Balmaceda N°368	0	0	12	12	0	0	20	0	20	0	0	0	32	255.095	166.591	0	0	0	0	
61	Quillón	N	69.141.400-0	I. Municipalidad de Quillón	16107002	Pasaje 1 N°498	0	0	20	20	0	0	32	0	32	0	0	0	52	255.095	166.591	0	0	0	0	
62	Quillón	N	69.141.400-0	I. Municipalidad de Quillón	16107003	Galvarino N°705, Villa Portal del Valle	12	12	0	24	0	0	32	0	32	0	0	0	56	255.095	166.591	0	0	0	0	
63	Quillón	R	69.141.400-0	I. Municipalidad de Quillón	16107004	Camino Público Chillancito N°2719	0	0	12	12	0	0	20	0	20	0	0	0	32	0	0	382.643	249.887	306.114	199.909	
64	Quirihue	N	69.140.300-4	I. Municipalidad de Quirihue	16201001	Pasaje Las Violetas N°95	12	20	0	32	0	0	31	0	31	0	0	0	63	255.095	166.591	0	0	0	0	
65	Quirihue	N	69.140.300-4	I. Municipalidad de Quirihue	16201002	Diagonal Carrera N°1213, Villa Ll	14	14	0	28	0	0	32	0	32	0	0	0	60	255.095	166.591	0	0	0	0	
66	Ranquil	N	69.150.300-3	I. Municipalidad de Ranquil	16206002	Virginio Arias N°580, sector Ñipal	0	0	20	20	0	0	0	0	0	0	0	0	20	255.095	0	0	0	0	0	
67	San Carlos	N	61.980.940-8	Servicio Local de Educación Pública Punt	16301001	El Manzano N°1105, Población 11 de S	0	0	20	20	32	32	0	0	64	0	0	0	84	255.095	166.591	0	0	0	0	
68	San Carlos	N	61.980.940-8	Servicio Local de Educación Pública Punt	16301002	El Canelo S/N°, Población 11 de Septiembre	0	0	20	20	0	0	0	0	0	0	0	0	20	255.095	0	0	0	0	0	
69	San Carlos	N	61.980.940-8	Servicio Local de Educación Pública Punt	16301003	Victor Tapia Olave N°17505, sector Cactag	0	0	20	20	0	0	0	0	0	0	0	0	20	255.095	0	0	0	0	0	
70	San Carlos	N	61.980.940-8	Servicio Local de Educación Pública Punt	16301004	Avda. Central N°4231, sector Las Arboled	0	0	20	20	0	0	32	0	32	0	0	0	52	255.095	166.591	0	0	0	0	
71	San Carlos	N	61.980.940-8	Servicio Local de Educación Pública Punt	16301005	Sector Cocharcas, Camino La Primavera L	0	0	20	20	0	0	0	0	0	0	0	0	20	255.095	0	0	0	0	0	
72	San Carlos	N	61.980.940-8	Servicio Local de Educación Pública Punt	16301006	El Canelo N°1335	24	24	0	48	32	32	0	0	64	0	0	0	112	255.095	166.591	0	0	0	0	
73	San Carlos	N	61.980.940-8	Servicio Local de Educación Pública Punt	16301007	Itihue N°426, sector Norte Parralif	12	12	0	24	32	32	0	0	64	0	0	0	88	255.095	166.591	0	0	0	0	
74	San Carlos	R	61.980.940-8	Servicio Local de Educación Pública Punt	16301008	Ribera de Ñuble Bajo -Sector Ribera Ñuble	0	0	12	12	0	0	20	0	20	0	0	0	32	0	0	382.643	249.887	306.114	199.909	
75	San Carlos	R	61.980.940-8	Servicio Local de Educación Pública Punt	16301009	Camino El Torredón Km. 14	0	0	12	12	0	0	20	0	20	0	0	0	32	0	0	382.643	249.887	306.114	199.909	
76	San Fabián	N	61.980.940-8	Servicio Local de Educación Pública Punt	16304001	calle Carlos Montaner esquina Arauco	0	0	20	20	0	0	32	0	32	0	0	0	52	255.095	166.591	0	0	0	0	
77	San Ignacio	R	69.141.300-4	I. Municipalidad de San Ignacio	16108003	Los Amarantos N°373, Pueblo Seco	0	0	20	20	0	0	32	0	32	0	0	0	52	0	0	382.643	249.887	306.114	199.909	
78	San Nicolás	N	69.140.800-0	I. Municipalidad de San Nicolás	16305001	Camino Viejo S/N°, sector Puente	0	0	20	20	0	0	32	0	32	0	0	0	52	255.095	166.591	0	0	0	0	
79	San Nicolás	N	69.140.800-0	I. Municipalidad de San Nicolás	16305002	Manuel Rodríguez N°330	0	0	20	20	0	0	32	0	32	0	0	0	52	255.095	166.591	0	0	0	0	
80	Trehuaco	N	69.250.600-6	I. Municipalidad de Trehuaco	16207001	Juan Mackenna N°581-B	0	0	20	20	0	0	32	0	32	0	0	0	52	255.095	166.591	0	0	0	0	
81	Trehuaco	R	69.250.600-6	I. Municipalidad de Trehuaco	16207002	Los Robles S/N°, Sector Hernán Braña	0	0	14	14	0	0	24	0	24	0	0	0	38	0	0	382.643	249.887	306.114	199.909	
82	Yungay	N	69.141.500-7	I. Municipalidad de Yungay	16109001	calle Cruz del Ciprés N°244, localidad	0	0	12	12	0	0	24	0	24	0	0	0	36	255.095	166.591	0	0	0	0	
83	Yungay	R	69.141.500-7	I. Municipalidad de Yungay	16109002	Ranchillo Bajo S/N°, sector Escuela de Ran	0	0	0	0	0	0	20	0	20	0	0	0	20	0	0	0	249.887	0	199.909	
84	Yungay	R	69.141.500-7	I. Municipalidad de Yungay	16109003	Calle Los Pinos N°72, Localidad de Cholga	0	0	20	20	0	0	30	0	30	0	0	0	50	0	0	382.643	249.887	306.114	199.909	
85	Yungay	N	69.141.500-7	I. Municipalidad de Yungay	16109004	Pje. Río Cholguán N°56/ Villa Triláteo	0	0	12	12	0	0	20	0	20	0	0	0	32	255.095	166.591	0	0	0	0	
86	Yungay	N	69.141.500-7	I. Municipalidad de Yungay	16109005	Ignacio Camera Pinto N°279, Localida	0	0	20	20	30	30	0	0	60	0	0	0	80	255.095	166.591	0	0	0	0	
										1.852							2.512			0	4.364					

Gobierno de Chile
 JUNTA NACIONAL DE JARDINES INFANTILES
 Oficina Transferencia de Fondos

1,043 reajuste

VALOR PARVULO MES TRANSFERENCIA DE FONDOS
 AÑO 2024

REGION	Sala Cuna	Medio Menor Medio Mayor Transición y Heterogéneo	1,2		1,5		0,7		1,3			
			1,2	1,5	RURALIDAD Medio Menor Medio Mayor Transición y Heterogéneo	JORNADA ESPECIAL 1 Sala Cuna	JORNADA ESPECIAL 1 Nivel Medio y Transición	ZONA EXTREMA Sala Cuna		ZONA EXTREMA Medio Menor Medio Mayor Transición y Heterogéneo		
Tarapacá	276.899	177.439	332.279	415.349	212.927	266.159	193.829	124.207	431.963	539.954	276.805	346.007
Antofagasta	269.747	172.802	323.696	404.621	207.362	259.203	188.823	120.961	420.805	526.007	269.571	336.964
Atacama	260.012	167.123	312.014	390.018	200.548	250.685	182.008	116.986	405.618	507.023	260.712	325.891
Coquimbo	245.813	158.989	294.976	368.720	190.787	238.484	172.069	111.292	383.469	479.336	248.023	310.029
Valparaíso	236.183	152.366	283.420	354.275	182.839	228.549	165.328	106.656	368.446	460.558	237.691	297.114
O'Higgins	243.824	152.608	292.589	365.736	183.130	228.912	170.677	106.826	380.366	475.457	238.069	297.586
Maule	233.884	169.334	280.661	350.826	203.201	254.001	163.719	118.534	364.859	456.074	264.161	330.201
Bío Bío	255.095	166.591	306.114	382.643	199.909	249.887	178.567	116.614	397.948	497.436	259.882	324.853
Araucanía	250.656	182.402	300.787	375.984	218.882	273.603	175.459	127.681	391.023	488.779	284.547	355.684
Los Lagos	249.521	162.059	299.425	374.282	194.471	243.089	174.665	113.441	389.253	486.567	252.812	316.016
Aysén	362.558	257.820	435.070	543.837	309.384	386.730	253.791	180.474	565.591	706.988	402.199	502.749
Magallanes	311.890	202.715	374.268	467.835	243.258	304.073	218.323	141.901	486.548	608.186	316.235	395.295
Metropolitana	235.343	152.337	282.412	353.015	182.804	228.506	164.740	106.636	367.138	458.920	237.645	297.058
Los Ríos	249.521	162.105	299.425	374.282	194.526	243.158	174.665	113.474	389.253	486.567	252.884	316.105
Arica y Parinacota	276.899	177.439	332.279	415.349	212.927	266.159	193.829	124.207	431.963	539.954	276.805	346.007
Ñuble	255.095	166.591	306.114	382.643	199.909	249.887	178.567	116.614	397.948	497.436	259.882	324.853

ARTÍCULO SEGUNDO: Sin perjuicio de haber sido consignados los montos del valor párvulo-mes en cada establecimiento individualizado en el artículo precedente, déjese establecido que estos corresponden según región, niveles, jornadas e incrementos por ruralidad y/o zona extrema a los que se indican en tabla que se incluye.


ARTÍCULO TERCERO: De acuerdo a lo establecido en el Decreto N°67 de 2010 del Ministerio de Educación, “los montos del valor párvulo-mes se reajustarán en cada oportunidad en que se otorgue un reajuste general de remuneraciones al Sector Público y en idéntico porcentaje”, por consiguiente, a partir del mes en que se produzca este hecho, los montos a los que se hace referencia en el artículo anterior sufrirán dicha variación y el pago de la transferencia se realizará conforme a ella


ARTÍCULO CUARTO: NOTIFÍQUESE por la Junta Nacional de Jardines Infantiles, a través de las Direcciones Regionales a las entidades que se le transferirá mensualmente los montos determinados en esta resolución y que correspondan a su respectiva Región, sin perjuicio de informar por parte de la Unidad de Comunicaciones a través del sitio web institucional.

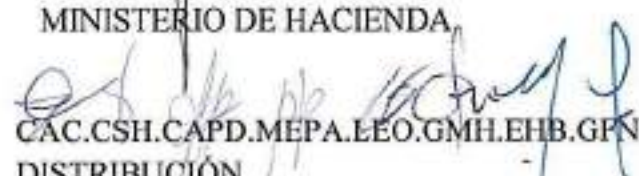
ARTÍCULO QUINTO: SUBSCRÍBANSE de proceder los convenios de operación y/o las modificaciones correspondientes.

ARTÍCULO SEXTO: IMPÚTESE los montos en transferencia a la Partida 09, Capítulo 11, Programa 01, Subtítulo 24, Ítem 03, Asignación 170 “Convenios con Municipalidades y otras Instituciones”, e Ítem 02, Asignación 001 “Servicios Locales de Educación”, de la Ley de Presupuestos para el año 2024.

ANÓTESE, REFRENDESE, COMUNÍQUESE Y ARCHÍVESE


DANIELA TRIVIÑO MILLAR
Vicepresidenta Ejecutiva
Junta Nacional de Jardines Infantiles


V°B°
DIRECTORA DE PRESUPUESTOS
MINISTERIO DE HACIENDA


CAC.CSH.CAPD.MEPA.LEO.GMH.EHB.GFN.JGL
DISTRIBUCIÓN

Departamento de Fiscalía y Asesoría Jurídica
Departamento de Planificación
Departamento Recursos Financieros
Oficina de Transferencia de Fondos
16 Direcciones Regionales
Oficina de Partes

03/01/2024

JUNTA NACIONAL DE JARDINES
INFANTILES
REFRENDADO

2024